

**ROMÂNIA**  
**JUDEȚUL BACĂU**  
**CONSILIUL LOCAL AL COMUNEI CĂIUȚI**

**PROIECT DE HOTĂRÂRE nr. 38**  
**privind modificarea și completarea inventarului bunurilor aparținând**  
**domeniului public al comunei Căiuți, județul Bacău**

**Subsemnatul ORÂNDARU Gabriel, primar al comunei Căiuți, județul Bacău,**

**Având în vedere:**

- nota de fundamentare întocmită de inspector Galeriu Carmen, înregistrată sub nr. 7418/18.07.2018;
- expunerea de motive a d-lui primar, înregistrată sub nr. 7419/18.07.2018;
- anexa nr.23 din H.G. nr.1347/2001 privind atestarea domeniului public al județului Bacău, precum și al municipiilor, orașelor și comunelor din județul Bacău, cu modificările și completările ulterioare;
- prevederile H.G.548/1999 privind aprobarea Normelor tehnice pentru întocmirea inventarului bunurilor ce alcătuiesc domeniul public al comunelor, orașelor, municipiilor și județelor;
- Hotărârea Consiliului local nr. 37/29.10.1999 privind însușirea inventarului bunurilor mobile și imobile ce aparțin comunei Căiuți, județul Bacău, cu modificările și completările ulterioare;
  - prevederile art. 3, alin.1, alin. 4 și ale art. 21 din Legea nr. 213/1998 privind bunurile proprietate public, cu modificările și completările ulterioare;
  - Legea nr. 287/2009 privind Codul Civil, republicată, cu modificările și completările ulterioare;
  - Legea nr.7/1996 a cadastrului și a publicității imobiliare, cu modificările și completările ulterioare;
- În baza prevederilor art.36, alin.1, alin.4, lit.f; în temeiul art. 45, alin.3; art. 115, alin. 1, lit. b; art. 117, alin.1, lit. a și art.120 din Legea administrației publice locale nr.215/2001, republicată, cu modificările și completările ulterioare,

**propun adoptarea unei hotărâri care să cuprindă următoarele :**

**Art. 1.** Se însușesc și se declară bunuri de interes public local bunurile prevăzute în **anexa nr. 1**, care face parte integrantă din prezenta hotărâre.

**Art.2.** Se aprobă modificarea inventarului bunurilor aparținând comunei Căiuți, județul Bacău, astfel cum a fost aprobat prin Hotărârea Consiliului local nr. 37/29.10.1999 privind aprobarea inventarului bunurilor aparținând domeniului public al comunei Căiuți, județul Bacău, după cum urmează:

- **poziția 1**, coloana 2 va avea următorul cuprins „ **Drum comunal DC 112 Florești-Vrânceni-Heltiu-Boiștea**, , coloana 3 va avea următorul cuprins „ **Drum comunal din satul Florești, de la limita administrativă cu comuna Ștefan cel Mare- kilometrul 0+000 până în satul Boiștea- kilometrul 8+800, Lungime: 8,8 km, Lățime: 8 m, Suprafață: 70400 m.p., Asfaltat parțial de la kilometrul 1+740 la kilometrul 5+653, drum cu îmbrăcăminte din balast de la kilometrul 0+000 la kilometrul 1+740 și de la kilometrul 5+653 la kilometrul 8+800, Număr cadastral:61313**, , coloana 4 va avea următorul cuprins „**1999**, , Coloana 5 va avea următorul cuprins „**4.440.372,272 lei**,, coloana 6 va avea următorul cuprins „**Domeniu public al comunei conform Hotărârii Consiliului local nr. 37/1999, Carte funciară 61313**,,
- **poziția 9**, coloana 2 va avea următorul cuprins „ **Ulița Bisericii**, , coloana 3 va avea următorul cuprins „ **Situată în satul Căiuți de la drumul comunal DC 119 Căiuți târg- Căiuți sat -kilometrul 0+691 până la drumul comunal DC 119 Căiuți târg- Căiuți sat- kilometrul 1+005, cu îmbrăcăminte din balast, Lungime: 365 m.l., Suprafața = 2357 m.p., Număr cadastral: 61240**, , coloana 4 va avea următorul cuprins „**1999**, , coloana 5 va avea următorul cuprins „**12.533 lei**, , coloana 6 va avea următorul cuprins „ **Domeniu public al comunei conform Hotărârii Consiliului local nr. 37/1999, Carte funciară 61240**,,
- **poziția 25**, coloana 2 va avea următorul cuprins „**Drum Cartier CFR**, , coloana 3 va avea următorul cuprins „ **Situat în satul Căiuți de la drumul comunal DC 114 Căiuți- Heltiu la Ulița Vișoiu , Lungime: 1522 m.l., Suprafața: 6848 m.p., drum cu îmbrăcăminte din macadam de la kilometrul 0+000 la kilometrul 1+260 și cu îmbrăcăminte din balast de la kilometrul 1+260 la kilometrul 1+522, Număr cadastral: 61104**, , coloana 4 va avea următorul cuprins „**1999**, , coloana 5 va avea următorul cuprins „**53.292,3 lei**, , coloana 6 va avea următorul cuprins „**Domeniu public al comunei conform Hotărârii Consiliului local nr. 37/1999, Carte funciară 61104**,,
- **poziția 37**, coloana 2 va avea următorul cuprins „ **Ulița Bisericii**,, coloana 3 va avea următorul cuprins „ **Situată în satul Pralea de la drumul județean**

**DJ 119F Căiuți-Pralea până la Drumul de exploatare DE 2188, cu îmbrăcăminte din balast, Lungime: 1000 m.l., Suprafața: 2600 m.p., Număr cadastral: 61266,, , coloana 4 va avea următorul cuprins „1999,, , coloana 5 va avea următorul cuprins „ 33.906,7lei,, , coloana 6 va avea următorul cuprins,, Domeniu public al comunei conform Hotărârii Consiliului local nr. 37/1999, Carte funciară 61266,,**

- **poziția 53, coloana 2 va avea următorul cuprins „ Ulița Voinea,, , coloana 3 va avea următorul cuprins,, Situată în satul Popeni de la drumul județean DJ 119F Căiuți-Pralea până în izlazul communal din tarla 81, parcela 1443, din pământ, Lungime: 94 m.l., Suprafața: 396 m.p., Număr cadastral: 61415,, , coloana 4 va avea următorul cuprins „1999,, , coloana 5 va avea următorul cuprins „ 3229,5 lei,, , coloana 6 va avea următorul cuprins,, Domeniu public al comunei conform Hotărârii Consiliului local nr. 37/1999, Carte funciară 61415,,**
- **poziția 54, coloana 2 va avea următorul cuprins „ Ulița Tremer,, , coloana 3 va avea următorul cuprins,, Situată în satul Popeni de la Ulița Voinea până la Ulița Spoială Victor, cu îmbrăcăminte din balast, Lungime: 124 m.l., Suprafața: 888 m.p., Număr cadastral: 61414,, , coloana 4 va avea următorul cuprins „1999,, , coloana 5 va avea următorul cuprins „ 4260 lei,, , coloana 6 va avea următorul cuprins,, Domeniu public al comunei conform Hotărârii Consiliului local nr. 37/1999, Carte funciară 61414,,**
- **poziția 55, coloana 2 va avea următorul cuprins „ Ulița Spoială Victor,, , coloana 3 va avea următorul cuprins,, Situată în satul Popeni de la drumul județean DJ 119F Căiuți-Pralea până la Ulița Ciolan- Rezervor apă, cu îmbrăcăminte din balast, Lungime: 125 m.l., Suprafața: 800 m.p., Număr cadastral: 61412,, , coloana 4 va avea următorul cuprins „1999,, , coloana 5 va avea următorul cuprins „ 4294,5 lei,, , coloana 6 va avea următorul cuprins,, Domeniu public al comunei conform Hotărârii Consiliului local nr. 37/1999, Carte funciară 61412,,**
- **poziția 56, coloana 2 va avea următorul cuprins „ Ulița Cavalu,, , coloana 3 va avea următorul cuprins,, Situată în satul Popeni de la drumul județean DJ 119F Căiuți-Pralea până la Ulița Ciolan- Rezervor apă, din pământ, Lungime: 88 m.l., Suprafața: 679 m.p., din care 656 m.p. în intravilan și 23 m.p. în extravilan, Număr cadastral: 61422,, , coloana 4 va avea următorul cuprins „1999,, , coloana 5 va avea următorul cuprins „ 3023,3 lei,,**

, coloana 6 va avea următorul cuprins,, **Domeniu public al comunei conform Hotărârii Consiliului local nr. 37/1999, Carte funciară 61422,,**

- **poziția 57, coloana 2 va avea următorul cuprins „ Ulița Toflea,, , coloana 3 va avea următorul cuprins,, Situată în satul Popeni de la drumul județean DJ 119F Căiuți-Pralea până la Ulița Ciolan- Rezervor apă, din pământ, Lungime: 80 m.l., Suprafața: 592 m.p., din care 537 m.p. în intravilan și 55 m.p. în extravilan, Număr cadastral: 61423,, , coloana 4 va avea următorul cuprins „1999,, , coloana 5 va avea următorul cuprins „ 2748,5 lei,, , coloana 6 va avea următorul cuprins,, Domeniu public al comunei conform Hotărârii Consiliului local nr. 37/1999, Carte funciară 61423,,**
  
- **poziția 58, coloana 2 va avea următorul cuprins „ Ulița Hulpoi,, , coloana 3 va avea următorul cuprins,, Situată în satul Popeni de la drumul județean DJ 119F Căiuți-Pralea până la Ulița Ciolan- Rezervor apă, din pământ, Lungime: 66 m.l., Suprafața: 397 m.p., Număr cadastral: 61417,, , coloana 4 va avea următorul cuprins „1999,, , coloana 5 va avea următorul cuprins „ 2267,5 lei,, , coloana 6 va avea următorul cuprins,, Domeniu public al comunei conform Hotărârii Consiliului local nr. 37/1999, Carte funciară 61417,,**
  
- **poziția 63, coloana 2 va avea următorul cuprins „ Ulița Pădure Gelu,, , coloana 3 va avea următorul cuprins,, Situată în satul Popeni de la drumul județean DJ 119F Căiuți-Pralea până la numărul cadastral 61335, cu îmbrăcăminte din balast, Lungime: 342 m.l., Suprafața: 2370 m.p., din care 1142 m.p. în intravilan și 1228 m.p. în extravilan, Număr cadastral: 61424,, , coloana 4 va avea următorul cuprins „1999,, , coloana 5 va avea următorul cuprins „ 11749,7 lei,, , coloana 6 va avea următorul cuprins,, Domeniu public al comunei conform Hotărârii Consiliului local nr. 37/1999, Carte funciară nr. 61424,,**
  
- **poziția 64, coloana 2 va avea următorul cuprins „ Ulița Galer,, , coloana 3 va avea următorul cuprins,, Situată în satul Popeni, cu suprafața totală de 1110 m.p., identificată astfel: de la drumul județean DJ 119F Căiuți-Pralea până la Ulița Pădure Gelu, Lungime: 103 m.l., Suprafața: 605 m.p., , cu îmbrăcăminte din balast, Număr cadastral: 61425 și de la Ulița Pădure Gelu până la DE 1478, Lungime: 97 m.l., Suprafața: 595 m.p., cu îmbrăcăminte din balast, Număr cadastral: 61426,, , coloana 4 va avea următorul cuprins „1999,, , coloana 5 va avea următorul cuprins „ 6871,2**

lei,, coloana 6 va avea următorul cuprins,, **Domeniu public al comunei conform Hotărârii Consiliului local nr. 37/1999, Carte funciară 61425, Carte funciară 61426,,**

- **poziția 67, coloana 2 va avea următorul cuprins ,, Ulița Școală,, , coloana 3 va avea următorul cuprins ,, Situată în satul Popeni de la drumul județean DJ 119F până la Drumul de exploatare DE 1424/1, cu îmbrăcăminte din balast, Lungime: 240 m.l., Suprafața: 1985 m.p., Număr cadastral: 61255, ,, , coloana 4 va avea următorul cuprins,,1999,, , coloana 5 va avea următorul cuprins,, 8.245,47 lei,, , coloana 6 va avea următorul cuprins ,, Domeniu public al comunei conform Hotărârii Consiliului local nr. 37/1999, Carte funciară 61255,,**
- **poziția 68, coloana 2 va avea următorul cuprins ,, Ulița Neagu -Crișman,, , coloana 3 va avea următorul cuprins,, Situată în satul Popeni de la Neagu Neculai la Crișman Vasile, cu îmbrăcăminte din balast, Lungime: 1250 m.l., Suprafața totală: 8444 m.p., din care 1431 m.p. numărul cadastral 61261, 1702 m.p. numărul cadastral 61260, 2026 m.p. numărul cadastral 61283, 1402 m.p. numărul cadastral 61259, 1883 m.p. numărul cadastral 61258,, , coloana 4 va avea următorul cuprins,,1999,, , coloana 5 va avea următorul cuprins,, 42.945 lei,, , coloana 6 va avea următorul cuprins,, Domeniu public al comunei conform Hotărârii Consiliului local nr. 37/1999, Carte funciară 61261, Carte funciară 61260, Carte funciară 61283, Carte funciară 61259, Carte funciară 61258,,**
- **poziția 69, coloana 2 va avea următorul cuprins ,, Ulița Orândaru Neculai-Puiu Vasile,, , coloana 3 va avea următorul cuprins ,, Situată în satul Popeni de la Orândaru Neculai la Puiu Vasile, cu îmbrăcăminte din balast, Lungime: 1250 m.l., Suprafața: 8352 m.p., Număr cadastral: 61285,, , coloana 4 va avea următorul cuprins ,,1999,, , coloana 5 - va avea următorul cuprins ,,42.945 lei,, , coloana 6 va avea următorul cuprins,, Domeniu public al comunei conform Hotărârii Consiliului local nr. 37/1999, Carte funciară 61285,,**
- **poziția 70, coloana 2 va avea următorul cuprins ,,Ulița intrare fost CAP,, , coloana 3 va avea următorul cuprins,, Situată în satul Popeni de la drumul județean DJ 119F până la numărul cadastral 61090, cu îmbrăcăminte din balast, Lungime:290 m.l., Suprafața: 2374 m.p., Număr cadastral: 61268,, , coloana 4 va avea următorul cuprins,,1999,, , coloana 5 va avea**

următorul cuprins,, 9.963,24 lei,, coloana 6 va avea următorul cuprins ,, **Domeniu public al comunei conform Hotărârii Consiliului local nr. 37/1999, Carte funciară 61268,,**

- **poziția 71, coloana 2 va avea următorul cuprins „Ulița Bălan Ioniță,, , coloana 3 va avea următorul cuprins ,, Situată în satul Popeni de la drumul județean DJ 119F până la Ulița Orândaru Neculai – Puiu Vasile, cu îmbrăcăminte din balast, Lungime:155 m.l., Suprafața: 1044 m.p., Număr cadastral: 61257,, , coloana 4 va avea următorul cuprins „1999,, , coloana 5 va avea următorul cuprins,, 5.325,18 lei,, , coloana 6 va avea următorul cuprins,, **Domeniu public al comunei conform Hotărârii Consiliului local nr. 37/1999, Carte funciară 61257,,****
- **poziția 72, coloana 2 va avea următorul cuprins „Ulița Făcăuaru Costică,, , coloana 3 va avea următorul cuprins ,, Situată în satul Popeni de la drumul județean DJ 119F până la Ulița Orândaru Neculai – Puiu Vasile, cu îmbrăcăminte din balast, Lungime: 155 m.l., Suprafața: 1136 m.p., Număr cadastral: 61269,, , coloana 4 va avea următorul cuprins „1999,, , coloana 5 va avea următorul cuprins,, 5.325,18 lei,, , coloana 6 va avea următorul cuprins,, **Domeniu public al comunei conform Hotărârii Consiliului local nr. 37/1999, Carte funciară 61269,,****
- **poziția 73, coloana 2 va avea următorul cuprins „Ulița Neagu Vasile,, , coloana 3 va avea următorul cuprins,, Situată în satul Popeni de la drumul județean DJ 119F până la Ulița Orândaru Neculai – Puiu Vasile, cu îmbrăcăminte din balast, Lungime:155 m.l., Suprafața : 687 m.p., Număr cadastral: 61254,, , coloana 4 va avea următorul cuprins „1999,, , coloana 5 va avea următorul cuprins,,5.325,18 lei,, , coloana 6 va avea următorul cuprins,, **Domeniu public al comunei conform Hotărârii Consiliului local nr. 37/1999, Carte funciară 61254,,****
- **poziția 74, coloana 2 va avea următorul cuprins „Ulița Spoială,, , coloana 3 va avea următorul cuprins,, Situată în sat Popeni de la drumul județean DJ 119F până la Ulița Orândaru Neculai – Puiu Vasile , cu îmbrăcăminte din balast, Lungime: 155 m.l., Suprafața: 1146 m.p., Număr cadastral: 61256,, , coloana 4 va avea următorul cuprins „1999,, , coloana 5 va avea următorul cuprins,,4.548,16 lei,, , coloana 6 va avea următorul cuprins ,,**

**Domeniu public al comunei conform Hotărârii Consiliului local nr. 37/1999, Carte funciară 61256,,**

- **poziția 108, coloana 2 va avea următorul cuprins „Teren rezervor 200 m<sup>3</sup> pentru Alimentarea cu apă a satului Popeni,, , coloana 3 va avea următorul cuprins,, Teren pe care se află amplasat rezervorul de 200 metri cubi necesar alimentării cu apă a satului Popeni cu numărul cadastral 61335-C1, Suprafață: 1181 m.p., Număr cadastral: 61335, Nord- Uliță Pădure Gelu, Sud-Dănilă Gheorghe, Est-Dănilă Gheorghe, Vest-Damian Olimpiada,, , coloana 4 va avea următorul cuprins,,1999,, , coloana 5 va avea următorul cuprins,,10.723,5,, , coloana 6 va avea următorul cuprins,, Domeniu public al comunei conform Hotărârii Consiliului local nr. 37/1999, Carte funciară 61335,,**
  
- **poziția 137, coloana 2 va avea următorul cuprins „ Teren Școala Căiuți,, , coloana 3 va avea următorul cuprins,, Teren aferent Școlii Căiuți, Suprafața totală de 5220 m.p., din care 1094 m.p. având numărul cadastral 61334 pe care este amplasată Școala Generală Căiuți cu numărul cadastral 61334-C1 și 4126 m.p. având numărul cadastral 61333 pe care sunt amplasate anexele Școlii Generale Căiuți, cu numerele cadastrale 61333-C1, 61333-C2, 61333-C3, Nord- Teren sport, S- Drumul național DN 11A Onești-Adjud, E- Antohe Ioana, Uliță Școală-Cale ferată, V- Guriță Ion, teren Ocol silvic,, , coloana 4 va avea următorul cuprins „1999,, , coloana 5 va avea următorul cuprins „92.425,3 lei,, , coloana 6 va avea următorul cuprins „Domeniu public al comunei conform Hotărârii Consiliului local nr. 37/1999, Carte funciară 61333, Carte funciară 61334,,**
  
- **poziția 160, coloana 2 va avea următorul cuprins „ Teren aferent Conacului Răducanu-Rosetti,, , coloana 3 va avea următorul cuprins „ Situat în sat Căiuți, comuna Căiuți, județul Bacău, aferent Conacului Răducanu-Rosetti, Nord- Uliță Conac Răducanu-Rosetti, Sud- Drumul Național DN11A Onești-Adjud, Est- Pavel Maria,Vest- Uliță Conac Răducanu-Rosetti, Suprafața totală de 2672 m.p., din care 1200 m.p. având numărul cadastral 60522 pe care este amplasată amplasat Conacul Răducanu-Rosetti, cu numărul cadastral 60522-C1 și 1472 m.p. având numărul cadastral 61196,, , coloana 4 va avea următorul cuprins „1999,, , coloana 5 va avea următorul cuprins „. 36.294 lei,, , coloana 6 va avea următorul**

cuprins „Domeniu public al comunei conform Hotărârii Consiliului local nr. 37/1999, Carte funciară 60522, Carte funciară 61196,,

- **poziția 168**, coloana 1 va avea următorul cuprins „ 1.3.7.1. „ , coloana 2 va avea următorul cuprins,, **Drum de exploatare Fosta Liniuță CF Căiuți-Pralea,,** , coloana 3 va avea următorul cuprins „ **Lungime :10 km, lățime: 4 m, identificată parțial astfel: 1. de la Drumul județean DJ 119F-punct Porcărie până la Drumul județean DJ 119F- punct Văsioiu, în Tarla 97, Parcela 1986, din macadam, Lungime:1535 m.l., Suprafața: 9833 m.p., număr cadastral 60540, 2. de la drumul național DN11A până la numărul cadastral 256, din pământ, Lungime: 211 m.l., Suprafața: 1724 m.p., număr cadastral 61427, 3.de la Pârâul Mateiași până la Uliță Școală-Cale ferată, din pământ, Lungime: 68 m.l., Suprafața: 474 m.p., număr cadastral 61428,,** coloana 4 va avea următorul cuprins „**2003** „ , coloana 5 va avea următorul cuprins „**438.489,38 lei,,** , coloana 6 va avea următorul cuprins „**Domeniu public al comunei conform Hotărârii Consiliului local nr. 37/1999, Carte funciară 60540, Carte funciară 61427, Carte funciară 61428,,**
  
- **poziția 184**, coloana 2 va avea următorul cuprins „**Teren amplasament platformă de depozitare a gunoiului de grajd și a deșeurilor menajere,,** , coloana 3 va avea următorul cuprins „**Situat în intravilan sat Căiuți, Tarla 35, Parcela 817, Suprafața: 2500 m.p., Număr cadastral: 60912, Nord,Sud,Est,Vest- domeniu privat Consiliul local Căiuți,,** , coloana 5 va avea următorul cuprins „**59.495 lei,,** , coloana 6 va avea următorul cuprins „**Domeniu public al comunei conform Hotărârii Consiliului local nr. 37/1999, Carte funciară 60912,,**

**Art. 3. Hotărârea Consiliului local nr. 87/10.12.2014 privind completarea inventarului bunurilor aparținând domeniului public al comunei Căiuți, județul Bacău se modifică și se completează după cum urmează:**



1. Articolul 1 se modifică și va avea următorul cuprins:

„**Art.1.**Se completează inventarul bunurilor aparținând domeniului public al comunei Căiuți, județul Bacău, aprobat prin Hotărârea Consiliului local nr. 37/29.10.1999 cu **poziția 185**, conform anexei nr.1 care face parte integrantă din prezenta hotărâre”.

2. Anexa nr.1 se modifică și se înlocuiește cu **Anexa nr. 2**, care face parte integrantă din prezenta hotărâre.

**Art.4. Hotărârea Consiliului local nr. 11/29.01.2016 privind completarea inventarului bunurilor aparținând domeniului public al comunei Căiuți, județul Bacău se modifică și se completează după cum urmează:**

1. Articolul 1 se modifică și va avea următorul cuprins:

„**Art.1.**Se completează inventarul bunurilor aparținând domeniului public al comunei Căiuți, județul Bacău, aprobat prin Hotărârea Consiliului local nr. 37/29.10.1999 cu **poziția 186**, conform anexei nr.1 care face parte integrantă din prezenta hotărâre”.

2. Anexa nr.1 se modifică și se înlocuiește cu **Anexa nr. 3** care face parte integrantă din prezenta hotărâre.

**Art.5. Hotărârea Consiliului local nr. 18/25.02.2016 privind completarea inventarului bunurilor aparținând domeniului public al comunei Căiuți, județul Bacău se modifică și se completează după cum urmează:**

1. Articolul 1 se modifică și va avea următorul cuprins:

„**Art.1.**Se completează inventarul bunurilor aparținând domeniului public al comunei Căiuți, județul Bacău, aprobat prin Hotărârea Consiliului local nr. 37/29.10.1999 cu **poziția 187**, conform anexei nr.1 care face parte integrantă din prezenta hotărâre”.

2. Anexa nr.1 se modifică și se înlocuiește cu **Anexa nr. 4** care face parte integrantă din prezenta hotărâre.

**Art.6. Hotărârea Consiliului local nr. 45/29.06.2017 privind modificarea și completarea inventarului bunurilor aparținând domeniului public al comunei Căiuți, județul Bacău se modifică și se completează după cum urmează:**

1. Articolul 1 se abrogă.

2. Articolul 2 se modifică și va avea următorul cuprins:

„**Art.1.**Se completează inventarul bunurilor aparținând domeniului public al comunei Căiuți, județul Bacău, aprobat prin Hotărârea Consiliului local nr.

37/29.10.1999 cu **pozițiile 188 și 189** , conform anexei nr.1 care face parte integrantă din prezenta hotărâre”.

3. Anexa nr.1 se abrogă.

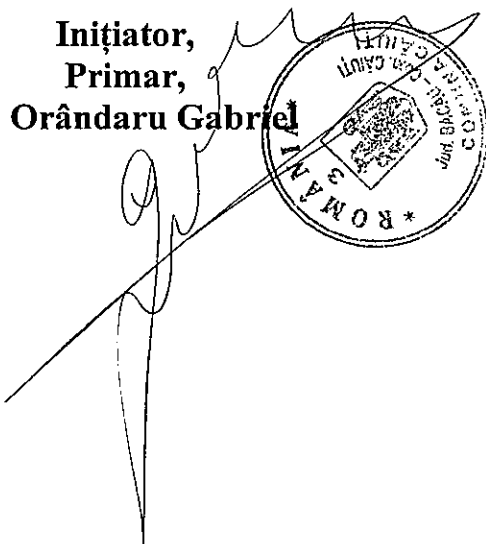
4. Anexa nr.2 se modifică și se înlocuiește cu **Anexa nr. 5** care face parte integrantă din prezenta hotărâre.

**Art.7.** Se completează inventarul bunurilor aparținând domeniului public al comunei Căiuți, județul Bacău, aprobat prin Hotărârea Consiliului local nr. 37/29.10.1999 cu **poziția 190**, conform **anexei nr.6** care face parte integrantă din prezenta hotărâre”.

**Art.8.** Prezenta hotărâre va fi dusă la îndeplinire de primarul comunei Căiuți, județul Bacău, prin aparatul de specialitate.

**Art.9.** Prezenta hotărâre va fi comunicată Instituției Prefectului județului Bacău, Consiliului județean Bacău, primarului comunei Căiuți, inspectorului urbanism și va fi adusă la cunoștință publică conform legii.

**Inițiator,  
Primar,  
Orândaru Gabriel**

A circular official stamp of the Municipality of Căiuți, Bacău County, Romania. The stamp contains the text "ROMANIA" at the bottom, "Județul Bacău" on the right, and "Municipalitatea Căiuți" at the top. In the center, there is a coat of arms. A handwritten signature is written over the stamp.

**Avizat,  
SECRETAR,  
CĂPĂȚÎNĂ RAMONA**

A handwritten signature in black ink, likely belonging to the Secretary, Căpățîna Ramona.

COMUNA CĂIUȚI

ANEXA NR. 1  
LA PROIECTUL DE HOTĂRÂRE NR.38/2018

LISTA BUNURILOR

DECLARATE DE INTERES PUBLIC LOCAL LA NIVELUL COMUNEI CĂIUȚI, JUDEȚUL BACĂU

Nr. crt.	Denumire bunuri	Elemente de identificare
0	1	2
1	BAZĂ SPORTIVĂ	<p>Situată în intravilanul satului Căiuți Suprafața:968 m.p. Amplasată pe terenul în suprafață de 3329 m.p. cu numărul cadastral 60416 Nord-numărul cadastral 21 Sud- numărul cadastral 60416- C1- Cămin cultural și drumul național DN11A Onești-Adjud Est-sediul Primăria comunei Căiuți Vest-Drum sătesc Număr cadastral: 60416- C2</p>
2	ULIȚĂ Conac Răducănu-Rosetti	<p>Situată în sat Căiuți, comuna Căiuți, județul Bacău Nord – Parc Ocol silvic Sud- Drumul Național DN11A Onești-Adjud Est- Pavel Maria; Conac Răducănu-Rosetti Vest- Ocolul Silvic Suprafața : 580 m.p. Număr cadastral: 61201</p>
3	Drum vicinal Rateș	<p>Situat în satul Popeni, comuna Căiuți de la Drumul Național DN11A până la Drumul de exploatare DE1424/1 Lungime:450 m.l. Suprafața: 1800 m.p. Număr cadastral: 61219</p>

4	ULIȚA Școală – Cale ferată	Situată în satul Căiuți, comuna Căiuți de la Școala Gimnazială până în calea ferată Lungime: 240 m.l. Suprafața: 3338 m.p. Număr cadastral: 61238
5	Drumul Gării	Situat în satul Căiuți, comuna Căiuți de la Ulița Școală – Cale ferată până la Depozitul Ocolului Silvic Căiuți Lungime: 265 m.l. Suprafața: 3912 m.p. Număr cadastral: 61239
6	PLATFORMĂ DE DEPOZITARE A GUNOIULUI DE GRAJD ȘI A GUNOIULUI MENAJER	Amplasată în sat Căiuți, comuna Căiuți, județul Bacău pe terenul cu numărul cadastral 60912, astfel: - Număr cadastral 60912-C1 : platformă betonată cu suprafața construită la sol de 270 m.p. - Număr cadastral 60912-C2 : bazin stocare cu suprafața construită la sol de 50 m.p.

Inițiator,  
Primar,  
Orăndaru Gabriel




Avizat,  
SECRETAR,  
CĂPĂȚÎ NĂ RAMONA

**COMPLETĂRI LA INVENTARUL BUNURILOR CARE  
APARTIN DOMENIULUI PUBLIC AL COMUNEI CĂIUȚI, JUDEȚUL BACĂU**

Nr. poz.	Cod clasificare	Denumirea bunului	Elemente de identificare	Anul dobândirii sau al dării în folosință	Valoarea de inventar (lei)	Situația juridică actuală/Denumire acte de proprietate sau alte acte doveditoare
0	1	2	3	4	5	6
185	1.6.2	BAZĂ SPORTIVĂ	Situată în intravilanul satului Căiuți Suprafața: 968 m.p. Amplasată pe terenul în suprafață de 3329 m.p. cu numărul cadastral 60416 Nord-numărul cadastral 21 Sud- numărul cadastral 60416- C1- Cămin cultural și Drumul național DN11A Onești-Adjud Est-sediul Primăria comunei Căiuți Vest-Drum sătesc Număr cadastral: 60416- C2	2014	353.997,03	Domeniu public al Comunei Căiuți conform Hotărârii Consiliului local nr. 37/1999 Carte funciară nr. 60416-C2

Inițiator,  
Primar,

Orăndaru **Găbrile**




Avizat,  
SECRETAR,  
CĂPĂȚÎNĂ RAMONA



**COMPLETĂRI LA INVENTARUL BUNURILOR CARE  
APARTIN DOMENIULUI PUBLIC AL COMUNEI CĂIUȚI, JUDEȚUL BACĂU**

Nr. poz.	Cod clasificare	Denumirea bunului	Elemente de identificare	Anul dobândirii sau al dării în folosință	Valoarea de inventar (lei)	Situația juridică actuală/Denumire acte de proprietate sau alte acte doveditoare
0	1	2	3	4	5	6
186	1.3.7.1	ULIȚĂ Conac Răducănu-Rosetti	Situată în sat Căiuți, comuna Căiuți, județul Bacău Nord – Parc Ocol silvic Sud- Drumul Național DN11A Onești-Adjud Est- Pavel Maria; Conac Răducănu-Rosetti Vest- Ocolul Silvic Suprafața : 580 m.p. Lungime: 55 m.l. Număr cadastral: 61201	2016	60.367	Domeniu public al Comunei Căiuți conform Hotărârii Consiliului local nr. 37/1999 Carte funciară 61201

**Inițiator,  
Primar,  
Orândaru Gabriel**



**Avizat,  
SECRETAR,  
CĂPĂȚÎNĂ RAMONA**

**COMPLETĂRI LA INVENTARUL BUNURILOR CARE  
APARTIN DOMENIULUI PUBLIC AL COMUNEI CĂIUȚI, JUDEȚUL BACĂU**

Nr. poz.	Cod clasificare	Denumirea bunului	Elemente de identificare	Anul dobândirii sau al dării în folosință	Valoarea de inventar (lei)	Situația juridică actuală/Denumire acte de proprietate sau alte acte doveditoare
0	1	2	3	4	5	6
187	1.3.7.1	Drum vicinal Rateș	Situat în satul Popeni, comuna Căiuți de la Drumul Național DN11A până la Drumul de exploatare DE1424/1 Lungime:450 m.l. Suprafața: 1800 m.p. Număr cadastral: 61219	1983	45.344	Domeniu public al Comunei Căiuți conform Hotărârii Consiliului local nr. 37/1999 Carte funciară nr. 61219

**Inițiator,  
Primar,  
Orândaru Gabriel**



**Avizat,  
SECRETAR,  
CĂPĂȚÎNĂ RAMONA**


**COMPLETĂRI LA INVENTARUL BUNURILOR CARE  
APARTIN DOMENIULUI PUBLIC AL COMUNEI CĂIUȚI, JUDEȚUL BACĂU**

Nr. poz.	Cod clasificare	Denumirea bunului	Elemente de identificare	Anul dobândirii sau al dării în folosință	Valoarea de inventar (lei)	Situația juridică actuală/Denumire acte de proprietate sau alte acte doveditoare
0	1	2	3	4	5	6
188	1.3.7.2	ULIȚA Școală – Cale ferată	Situată în satul Căiuți, comuna Căiuți de la Școala Gimnazială până în calea ferată Lungime: 240 m.l. Suprafața: 3338 m.p. Număr cadastral: 61238	2016	8.240,8	Domeniu public al Comunei Căiuți conform Hotărârii Consiliului local nr. 37/1999 Carte funciară nr. 61238
189	1.3.7.1	Drumul Gării	Situat în satul Căiuți, comuna Căiuți de la Ulița Școală – Cale ferată până la Depozitul Ocolului Silvic Căiuți Lungime: 265 m.l. Suprafața: 3912 m.p. Număr cadastral: 61239	2016	9.099,3	Domeniu public al Comunei Căiuți conform Hotărârii Consiliului local nr. 37/1999 Carte funciară nr. 61239

Inițiator

Primar

Orândaru



Avizat,  
**SECRETAR,**  
**CĂPĂȚÎNĂ RAMONA**



COMUNA CĂIUȚI


ANEXA NR. 6

LA PROIECTUL DE HOTĂRÂRE NR.38/2018

COMPLETĂRI LA INVENTARUL BUNURILOR CARE  
APARTIN DOMENIULUI PUBLIC AL COMUNEI CĂIUȚI, JUDEȚUL BACĂU

Nr. poz.	Cod clasificare	Denumirea bunului	Elemente de identificare	Anul dobândirii sau al dării în folosință	Valoarea de inventar (lei)	Situația juridică actuală/Denumire acte de proprietate sau alte acte doveditoare
0	1	2	3	4	5	6
190	1.2.3.	PLATFORMĂ DE DEPOZITARE A GUNOIULUI DE GRAJD ȘI A GUNOIULUI MENAJER	Amplasată în sat Căiuți, comuna Căiuți, județul Bacău pe terenul cu numărul cadastral 60912, astfel: - Număr cadastral 60912-C1 : platformă betonată cu suprafața construită la sol de 270 m.p. - Număr cadastral 60912-C2 : bazin stocare cu suprafața construită la sol de 50 m.p.	2017	713.628,9 2	Domeniu public al Comunei Căiuți conform Hotărârii Consiliului local nr. 37/1999 Carte funciară nr. 60912- C1 Carte funciară nr. 60912- C2

Inițiator,  
Elmar  
Orănduș Gabriel



Avizat,  
SECRETAR,  
CĂPĂȚÎNĂ RAMONA

