



Prezentul document receptional este valabil însoțit de proiectul verbal nr. 1/2015


Oficiul de Cadastru și Publicitate Imobiliară
 Nr. 1367/2015
 București
 CARMEN-LUCIANA BAVA



Panșele (1)

Nr. Pd.	Coordonata pod de cotitur	Lungime hăruț DN(1)
356	334400.086	68.382
357	334457.712	178.608
358	334603.703	30.898
359	334593.041	36.704
360	334574.885	57.803
361	334537.905	51.026
362	334504.464	70.896
363	334466.468	78.111
364	334358.113	48.222
365	334312.447	80.104
366	334287.476	55.459
367	334267.476	228.839

S(1)=59853.28mp P=803.737m



SCHEMATA S.P.L.
 CERC. AUTORIZARE
 Casa III, Verii B nr. 302
 BUCUREȘTI, str. Mestriiul Mănoie, nr. 3, D15, sc. 3, ap. 45
 Tel: 0728925944
 e-mail: spocad@scad.ro

Denumire proiect : SUPORT TOPOGRAFIC IN VEDEREA OBTINERII
 AVIZULUI TEHNIC - SUPORT TOPOGRAFIC PENTRU PUZ
 UAT: ILEANA, T 57 P 1, NC 21974, JUD. CALARASI
 Beneficiar : SC KEAN ENTERPRISES INVEST SRL

SEF PROIECT: Dorina Magdalena Mihnea	Scara 1:1000	SISTEM DE COORDONATE: STEREO 1970 SISTEM DE COTE : MN 75	Data: NOIEMBRIE 2015	Planșa nr. 1
INTOCMIT: Dorina Magdalena Mihnea	PLAN TOPOGRAFIC			
DESENAT: Dorina Magdalena Mihnea	VERIFICAT: Dorina Magdalena Mihnea			