









OFERTA DE VÂNZARE TEREN
pentru persoane fizice

| | |
|--|---|
| Județul/localitatea (*) GIURGIU | Nr. Unic de înregistrare al ofertei de vânzare din Registrul de evidență |
| Primăria (*) COM. GOGOSARI | Nr. <u>5</u> din <u>13</u> / <u>01</u> / <u>2022</u> (Ziua/an)(*) |
| Numele și prenumele funcționarului primăriei care primește cererea (*) BUDRINCA IONUT | Semnătura funcționarului care primește oferta de vânzare (*)  |

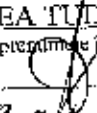
Subsemnatul/Subscrisa¹⁾, MIRLOGEANU ARITINA, CNP _____, având adresa de comunicare în localitatea _____, str. _____, nr. _____, bl. _____, sc. _____, ct. _____, ap. _____, județul/sectorul _____, codul poștal _____, e-mail _____, tel. _____ vând teren agricol situat în extravilan, în suprafață de 0,39(ha), la prețul de 10.920 (zece mii nouă sute douăzeci) (lei)²⁾

Condițiile de vânzare sunt următoarele: _____

Date privind identificarea terenului :

| Specificare | Informații privind amplasamentul terenului | | | | | | Categorie de folosință ³⁾ (**) | Obs. |
|----------------------------------|---|---|---|---|---|---|--|---|
| | Orașul/ Comuna/ Județul (*) | Suprafața (ha) (*) | Număr cadastral (**) | Număr de carte funciară (**) | Număr tarla/lot (**) | Număr parcelă (**) | | |
| Se completează de către vânzător | GOGOSARI GIURGIU | 0,39 | 33953 | 33953 UAT GOGOSARI | 157-158 | 40 | ARABIL | |
| Verificat primărie ⁴⁾ |  |  |  |  |  |  | |  |

Cunoscând că falsul în declarații se pedepsește conform Legii nr. 286/2009 privind Codul penal, cu modificările și completările ulterioare, declar că datele sunt reale, corecte și complete.

Vânzător/Imputernicit,
OANCEA TUDOR
(numele și prenumele în clar)
Semnătura 
Data 13.07.2022

I.S.

NOTE:

- Câmpurile notate cu (*) sunt obligatorii de completat.

- Câmpurile notate cu (**) se completează în cazul în care sunt cunoscute informațiile.



¹⁾ Se completează numele și prenumele proprietarului terenului.

²⁾ Se va completa în cifre și litere.

³⁾ Se completează categoria de folosință a terenurilor agricole situate în extravilan productive, care sunt: arabile, viile, livezile, pepinierile viticole, pomul, plantațiile de hamei și duzi, pășunile, fânețele, serale, solarele, răsadnițele și altele asemenea, cele cu vegetație forestieră, dacă nu fac parte din amenajamentele silyvico-pășunile împădurite, cele ocupate cu construcții și instalații agrozootehnice, amenajările piscicole și de îmbunătățiri funciare, drumurile tehnologice și de explantare agricolă, platformele și spațiile de depozitare care servesc nevoilor producției agricole și terenurile neproductive, care pot fi amenajate și folosite pentru producția agricolă.

⁴⁾ Se completează cu "X" rubricile în care informațiile pot fi comparate cu datele din Registrul agricol, evidențele fiscale, evidențele de stare civilă, ultele asemenau.

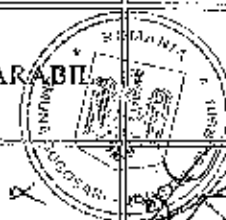

OFERTA DE VÂNZARE TEREN
pentru persoane fizice

| | |
|--|--|
| Județul/localitatea (*) GIURGIU Primăria (*) COM. GOGOSARI | Nr. Unic de înregistrare al ofertei de vânzare din Registrul de evidență Nr. <u>6</u> din <u>13 / 01 / 2022</u> (zi/lună/an) (*) |
| Numele și prenumele funcționarului primăriei care primește cererea (*) BUDRINCA IONUT | Semnătura funcționarului care primește oferta de vânzare (*)   |

Subsemnatul/Subsemnata¹⁾, MIRLOGEANU ARITINA, CNP _____, având adresa de comunicare în localitatea _____, str. _____ nr. _____ bl. _____, sc. _____, et. _____, ap. _____, județul/sectorul _____ codul poștal _____, e-mail _____, tel. _____ vând teren agricol situat în extravilan, în suprafață de 2,89(ha), la prețul de 80.920 (optzeci de mii nouă sute douăzeci) (lei)²⁾

Condițiile de vânzare sunt următoarele: _____

Date privind identificarea terenului :

| Specificare | Informații privind amplasamentul terenului | | | | | | Categoriea de folosință ³⁾ (**) | Obs. |
|----------------------------------|--|--------------------|----------------------|------------------------------|----------------------|--------------------|--|---|
| | Orașul/Comuna/Județul (*) | Suprafața (ha) (*) | Număr cadastral (**) | Număr de carte funciară (**) | Număr tarla/lot (**) | Număr parcelă (**) | | |
| Se completează de către vânzător | GOGOSARI GIURGIU | 2,89 | 33948 | 33948 UAT GOGOSARI | 18 | 9 | ARABIL |  |
| Verificat primărie ⁴⁾ | X | X | X | X | X | X | X |  |

Cunoscând că falsul în declarații se pedepsește conform Legii nr. 286/2009 privind Codul penal, cu modificările și completările ulterioare, declar că datele sunt reale, corecte și complete.

Vânzător/Împuternicit,
OANCEA TUDOR
(numele și prenumele în clar) L.S.
Semnătura _____
Data 13.01.2022

NOTE:

- Câmpurile notate cu (*) sunt obligatorii de completat.

- Câmpurile notate cu (**) se completează în cazul în care sunt cunoscute informațiile.

¹⁾ Se completează numele și prenumele proprietarului terenului.

²⁾ Se va completa în cifre și litere.

³⁾ Se completează categoria de folosință a terenurilor agricole situate în extravilan productive, care sunt: arabile, vitile, livezile, pepinierile viticole, pomacole, plantațiile de hamei și duzi, pășunile, fânețele, verșii, solarele, răsădnicile și altele asemenea, cele cu vegetație forestieră, după caz fac parte din amenajamentele silvice, pășunile împădurite, cele ocupate cu construcții și instalații agrozootehnice, amenajările piscicole și de îmbunătățiri funciare, drumurile tehnologice și de exploatare agricolă, platformele și spațiile de depozitare care servesc nevoilor producției agricole și terenurile neproductive care pot fi amenajate și folosite pentru producția agricolă.

⁴⁾ Se completează cu "X" rubricile în care informațiile pot fi comparate cu datele din Registrul agricol, evidențele fiscale, evidențele de stare civilă, altele asemenea.