CONSILIUL LOCAL GIERA – JUDEŢUL TIMIŞ – ROMÂNIA
Comuna Giera, nr.192, cod poştal 307215, C.I.F.4483684
Tel./Fax: 0256 - 415 401, e-mail: primariagiera@gmail.com

H O T A R A R E A NR. 21
DIN 25. 05. 2023
privind inscrierea in cartea funciara a unor documentatii de dezmembrare

Consiliul local al comunei Giera, judetul Timis;
Avand in vedere:
- raportul compartimentului de specialitate;
- referatul de aprobare a proiectului de hotarare initiat de catre primarul comunei Giera;
-avizul comisiilor de specilitate;
-prevederile Legii nr. 50/1991 privind autorizarea executarii lucrarilor de constructii si unele masuri pentru realizarea locuintelor republicata cu modificarile si completarile ulterioare;
-prevederile art. 25 alin. 1 din Legea nr. 350/2001 privind amenajarea teritoriului si urbanismul cu modificarile si completarile ulterioare;
-prevederile Legii nr. 7/1996 a cadastrului si publicitatii imobiliare;
-prevederile Ordinuluinr. 700/2014 privind aprobarea Regulamentului de avizare, receptie si inscriere in evidentele de cadastru si carte funciara;
-documentatia de dezmembrare intocmita de catre S.C.Prometer M&G SRL
In temeiul art. 129 alin. (1), alin.(2), lit. (c), precum si art.196 alin.(1) lit. a) din O.G nr. 57/2013 privind Codul administrativ

H O T A R A S T E:

Art.1 – Se aproba inscrierea in cartea funciara a documentatiei de dezmembrare a imobilului cu nr. cad. 403141, S=32983 mp care se dezmembreaza in 3(trei) loturi si anume:
Lot 1 – DS 1 , S=16342 mp, proprietar Comuna Giera
Lot 2 - DN 59 B T 37 Lot 6 , S=252mp, proprietar Statul Roman in administrarea C.N.A.I.R. prin D.R.D.P. Timisoara
Lot 3 – DS 1 , S= 16389 mp, proprietar Comuna Giera

Art.2 - Se aproba inscrirea in cartea funciara documentatiei de dezmembrare a imobilului cu nr.cad.403125, S=5274 mp care se dezmembreaza in 3(trei) loturi si anume:
Lot 1 – DS 6 , S=1914 mp, proprietar Comuna Giera
Lot 2 - DN 59 B T 37 Lot 5 , S=1795mp, proprietar Statul Roman in administrarea C.N.A.I.R. prin D.R.D.P. Timisoara
Lot 3 – DS 6 , S= 1565 mp, proprietar Comuna Giera

Art.3 - Se aproba inscrirea in cartea funciara documentatiei de dezmembrare a imobilului cu nr. cad. 403151, S=31567 mp care se dezmembreaza in 3(trei) loturi si anume:
Lot 1 – DS 8 , S=16641 mp, proprietar Comuna Giera
Lot 2 - DN 59 B T 37 Lot 5 , S=292mp, proprietar Statul Roman in administrarea C.N.A.I.R. prin D.R.D.P. Timisoara
Lot 3 – DS 8 , S= 14634 mp, proprietar Comuna Giera

Art.4 - Se aproba inscrirea in cartea funciara documentatiei de dezmembrare a imobilului cu nr. cad. 403140, S=20300 mp care se dezmembreaza in 3(trei) loturi si anume:
Lot 1 – DS 12 , S=11466 mp, proprietar Comuna Giera
Lot 2 - DN 59 B T 37 Lot 5 , S=239mp, proprietar Statul Roman in administrarea C.N.A.I.R. prin D.R.D.P. Timisoara
Lot 3 – DS 12 , S= 8595 mp, proprietar Comuna Giera

Art.5 - Se aproba inscrirea in cartea funciara documentatiei de dezmembrare a imobilului cu nr. cad. 403148, S=1917 mp care se dezmembreaza in 3(trei) loturi si anume:
Lot 1 – DS 14 , S=768mp, proprietar Comuna Giera
Lot 2 - DN 59 B T 37 Lot 5 , S=807mp, proprietar Statul Roman in administrarea C.N.A.I.R. prin D.R.D.P. Timisoara
Lot 3 – DS 14 , S= 342 mp, proprietar Comuna Giera

Art.6 - Se aproba inscrirea in cartea funciara documentatiei de dezmembrare a imobilului cu nr. cad. 403126, S=10488 mp care se dezmembreaza in 3(trei) loturi si anume:
Lot 1 – DS 50 , S=2124mp, proprietar Comuna Giera
Lot 2 - DN 59 B T 37 Lot 5 , S=4426mp, proprietar Statul Roman in administrarea C.N.A.I.R. prin D.R.D.P. Timisoara
Lot 3 – DS 50 , S= 2938 mp, proprietar Comuna Giera

Art.7. Cu ducerea la indeplinire a prezentei hotarari se incredinteaza secretarul general al comunei Giera.
Art.8. Prezenta hotarare se comunica:
- Institutiei Prefectului, judetul Timis;
- Primarului comunei Giera;
- B.C.P.I. Timis
-Pe site-ul comunei Giera, www.comunagiera.ro

PRESEDINTE DE SEDINTA
GRIGORE AURELIA

ROMÂNIA
JUD TIMIS COM. GIERA
CONSILIUL LOCAL

SECRETAR GENERAL
PAVEL MIADORA-DALMA

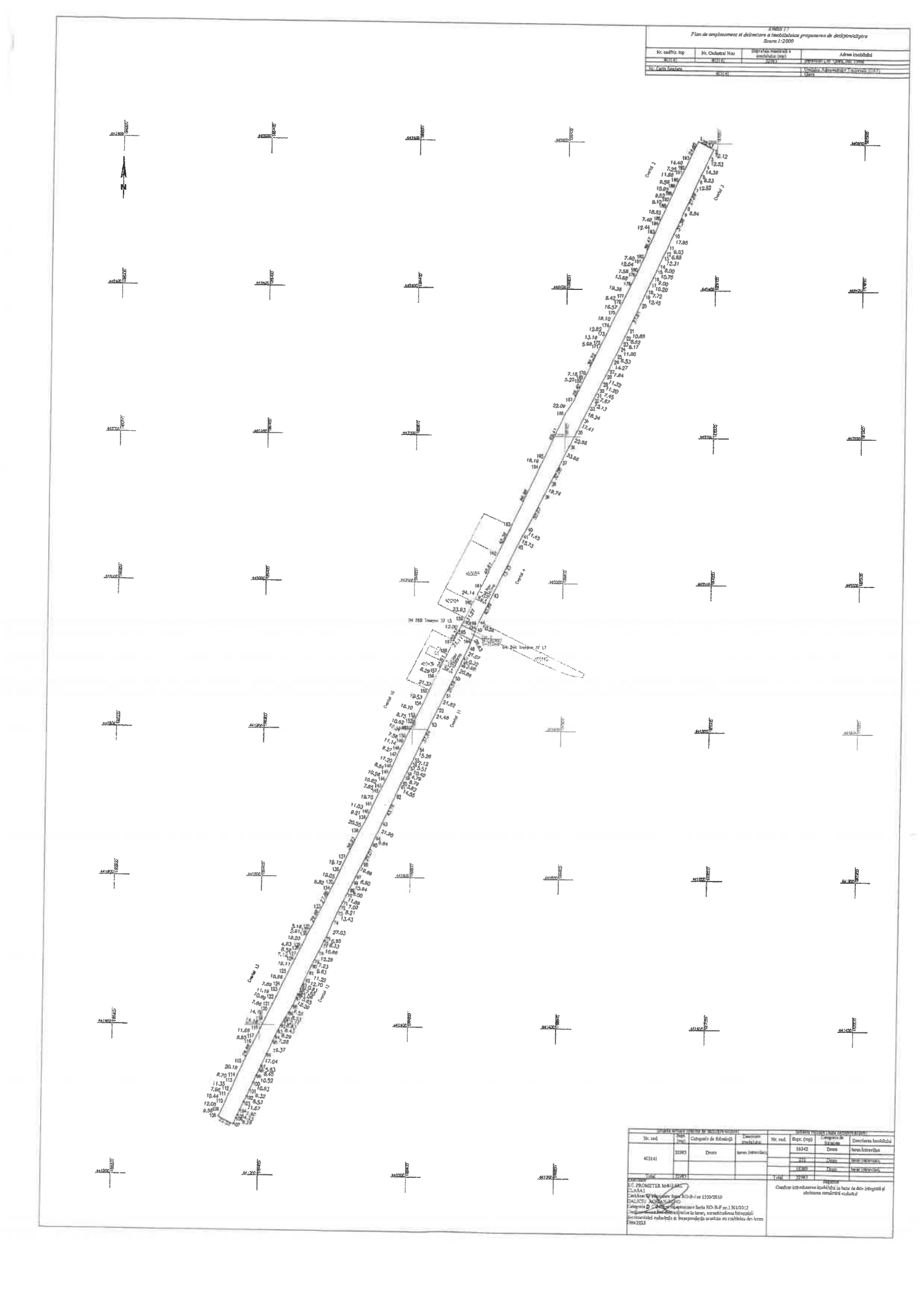
Prezenta hotărâre a fost adoptată cu 9 voturi „PENTRU", ___ voturi „CONTRA" şi ___ „ABŢINERI", la şedinţă fiind prezenţi 9 consilieri din 9 consilieri in funcţie

ANEXA 17

Plan de amplasament și delimitare a imobilului propunerea de dezlipire/alipire

Scara 1:2000

Nr. cad/Nr. top	Nr. Cadastral Nou	Suprafața măsurată a imobilului (mp)	Adresa imobilului
403141	403141	32983	Intravilan Loc. Galați, Jud. Galați
Nr. Carte Funciară	403141		Comuna Județul Galați Intravilan (UAT) Galați



Nr. cad.	Supr. (mp)	Categoria de folosință	Descriere imobilului
403141	32983	Drum	teren intravilan
Total	32983		

Nr. cad.	Supr. (mp)	Categoria de folosință	Descriere imobilului
	16342	Drum	teren intravilan
Total	16342		

Executant:
S.C. PROMETER MAI SRL
CLASA I
Certificat de Atestare Seria RO-B-I nr 1550/2019
GALICIU ADRIAN-IONUȚ
Categoria D - Certificat de atestare Seria RO-B-F nr.1501/2012
Prezentul plan a fost întocmit pentru delimitarea terenului, corectitudinea întocmirii documentației cadastrale și incadrarea acestuia cu realitatea din teren
Data 2023

Semnătura

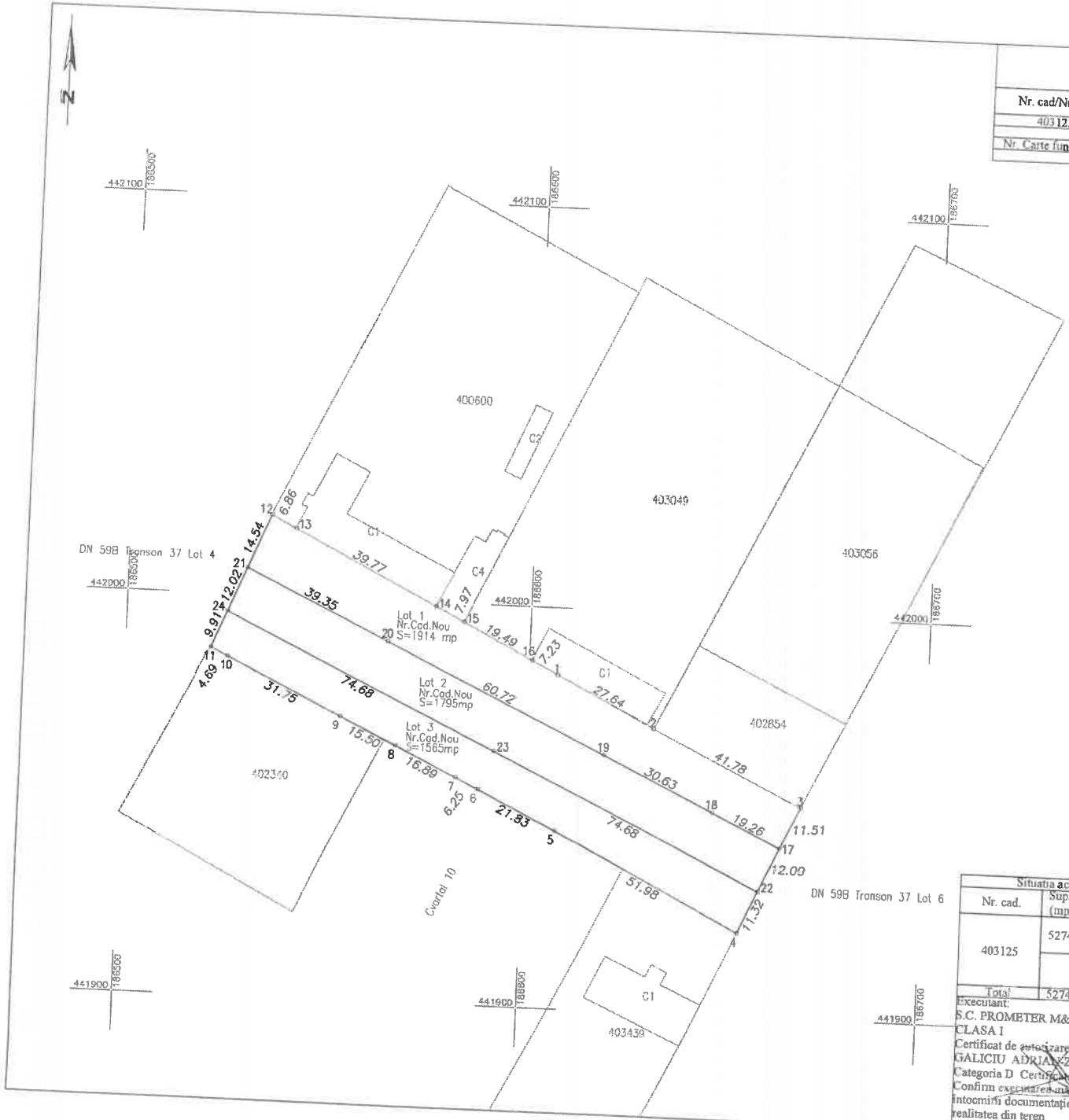
Confirm introducerea imobilului în baza de date integrată și atribuirea numărului cadastral

Anexa 17

Plan de amplasament si delimitare a imobiluluicu propunerea de dezlipire/alipire

Scara 1:1000

Nr. cad/Nr. top	Nr. Cadastral Nou	Suprafața masurată a imobilului (mp)	Adresa imobilului
403125	403125	5247	Intravilan Loc. Giera, Jud. Timis
Nr. Carte funciara			Unitatea Administrativ Teritorială (UAT)
403125			Giera



Situatia actuala (inainte de dezlipire/alipire)				Situatia viitoare (dupa dezlipire/alipire)			
Nr. cad.	Supr. (mp)	Categorie de folosință	Descriere imobilului	Nr. cad.	Supr. (mp)	Categoria de folosinta	Descrierea imobilului
403125	5274	Drum	teren Intravilan		1914	Drum	teren Intravilan
					1795	Drum	teren Intravilan
					1565	Drum	teren Intravilan
Total	5274			Total	5274		

Executant:
S.C. PROMETER M&G SRL
CLASA I
Certificat de autorizare Seria ROCH-J nr 1550/2019
GALICIU ADRIAN-ZENO
Categoria D Certificat de autorizare Seria RO-B-F nr.1501/2012
Confirm executarea masuratorilor la teren, corectitudinea intocmirii documentației cadastrale și corespondența acesteia cu realitatea din teren
Data 2023

Inspector
Confirm introducerea imobilului in baza de date integrată și atribuirea numărului cadastral

Anexa 1.1

Plan de amplasament și delimitare a imobilului(or) propus(ere) de dezlipire/alipire

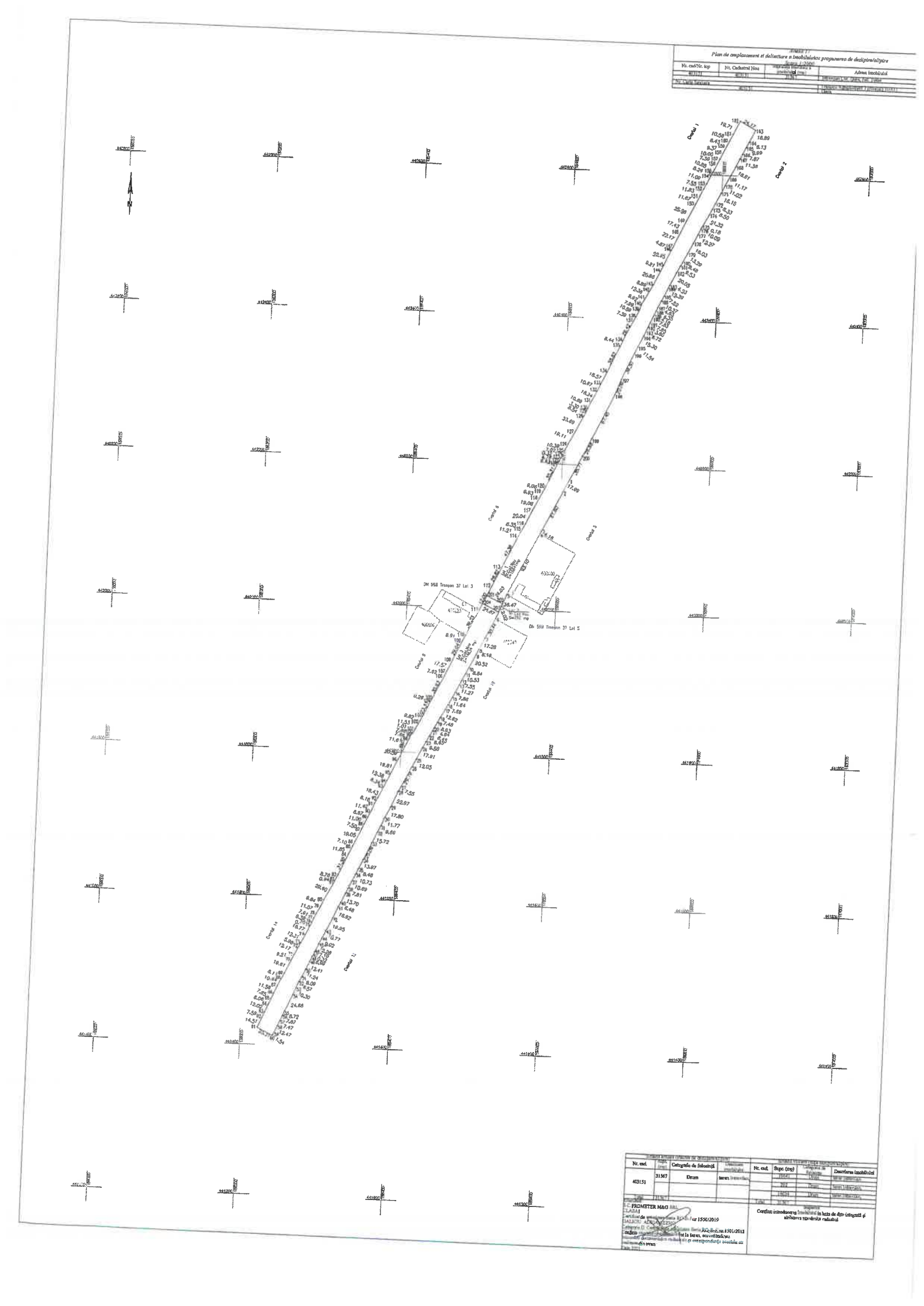
Scara 1:2000

Nr. cad/Nr. top	Nr. Cadastral Nou	Suprafața măsurată a imobilului (mp)	Adresa imobilului
463151	463151	31567	Județul Ilfov, Sat. Tunari

Nr. parcele învecinate: 463151

Județul Ilfov, Comuna Tunari, Sat Tunari

Legenda



Nr. cad.	Supr. (mp)	Categoria de folosință	Observații	Nr. cad.	Supr. (mp)	Categoria de folosință	Descrierea imobilului
463151	31567	Drum	teren intravilan				

FROMETER M&G SRL

Certificat de atestare a calității lucr 1550/2019

Categoria D Cadastru Geodezie

conform regulamentului aprobat prin Ord. nr. 1501/2018 pt la teren, ocolitoare

Documentația cadastrală a corespondență acestuia cu teren


Certific introducerea imobilului în baza de date integrată și ridicarea ramânând valabil

Anexa 17

Plan de amplasament si delimitare a imobiluluicu propunerea de dezlipire/alipire

Scara 1:2000

Nr. cad/Nr. top	Nr. Cadastral Nou	Suprafata masurata a imobilului (mp)	Adresa imobilului
403140	403140	20300	Intravilan Loc. Ciorn, Jud. Timis
Nr. Carte funciara			Unitatea Administrativ Teritoriala (UAT)
403140			Ciorn



Situatia actuala (inainte de dezlipire/alipire)				Situatia viitoare (dupa dezlipire/alipire)			
Nr. cad.	Supr. (mp)	Categorie de folosinţă	Descriere imobilului	Nr. cad.	Supr. (mp)	Categoria de folosinta	Descrierea imobilului
403140	20300	Drum	teren intravilan		11466	Drum	terea intravilan
					219	Drum	teren intravilan
					8595	Drum	terea intravilan
Total	20300			Total	20300		

Executant:
S.C. PROMETER M&G SRL
CLASA I
Certificat de autorizare Seria RO-B-I nr 1550/2019
IALICIU ADRIAN-ZENO
Categoria II Certificat de autorizare Seria RO-B-F nr.1501/2012
Confirm executarea masuratorilor la teren, corectitudinea intocmirii documentatiei cadastrale si corespondenta acesteia cu realitatea din teren


Inspector
Confirm introducerea imobilului in baza de date integrată și atribuirea numărului cadastral

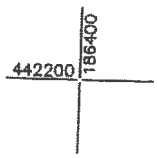
Anexa 17

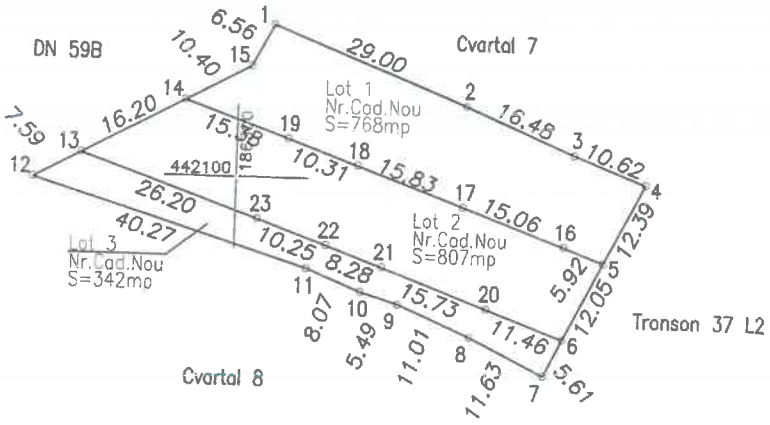
Plan de amplasament si delimitare a imobiluluicu propunerea de dezlipire/alipire

Scara 1:1000

Nr. cad/Nr. top	Nr. Cadastral Nou	Suprafața masurată a imobilului (mp)	Adresa imobilului
403148	403148	1917	Intravilan Loc. Giera, Jud. Timis
Nr. Carte funciara			Unitatea Administrativ Teritorială (UAT)
403148			Giera









Situatia actuala (inainte de dezlipire/alipire)				Situatia viitoare (dupa dezlipire/alipire)			
Nr. cad.	Supr. (mp)	Categorie de folosință	Descriere imobilului	Nr. cad.	Supr. (mp)	Categoria de folosinta	Descrierea imobilului
403148	1917	Drum	, teren Intravilan,		768	Drum	, teren Intravilan
					807	Drum	, teren Intravilan,
					342	Drum	, teren Intravilan,
Total	1917			Total	1917		

Executant:
S.C. PROMETER M&G SRL
CLASA I
Certificat de autorizare Seria RO-B-J nr 1550/2019
GALICIU ADRIAN-ZENO
Categoria D Certificat de autorizare Seria RO-B-F nr.1501/2012
Confirm executarea măsurătorilor la teren, corectitudinea întocmirii documentației cadastrale și corespondența acesteia cu realitatea din teren
Data 2023

Inspector
Confirm introducerea imobilului in baza de date integrată și atribuirea numărului cadastral

Anexa 17

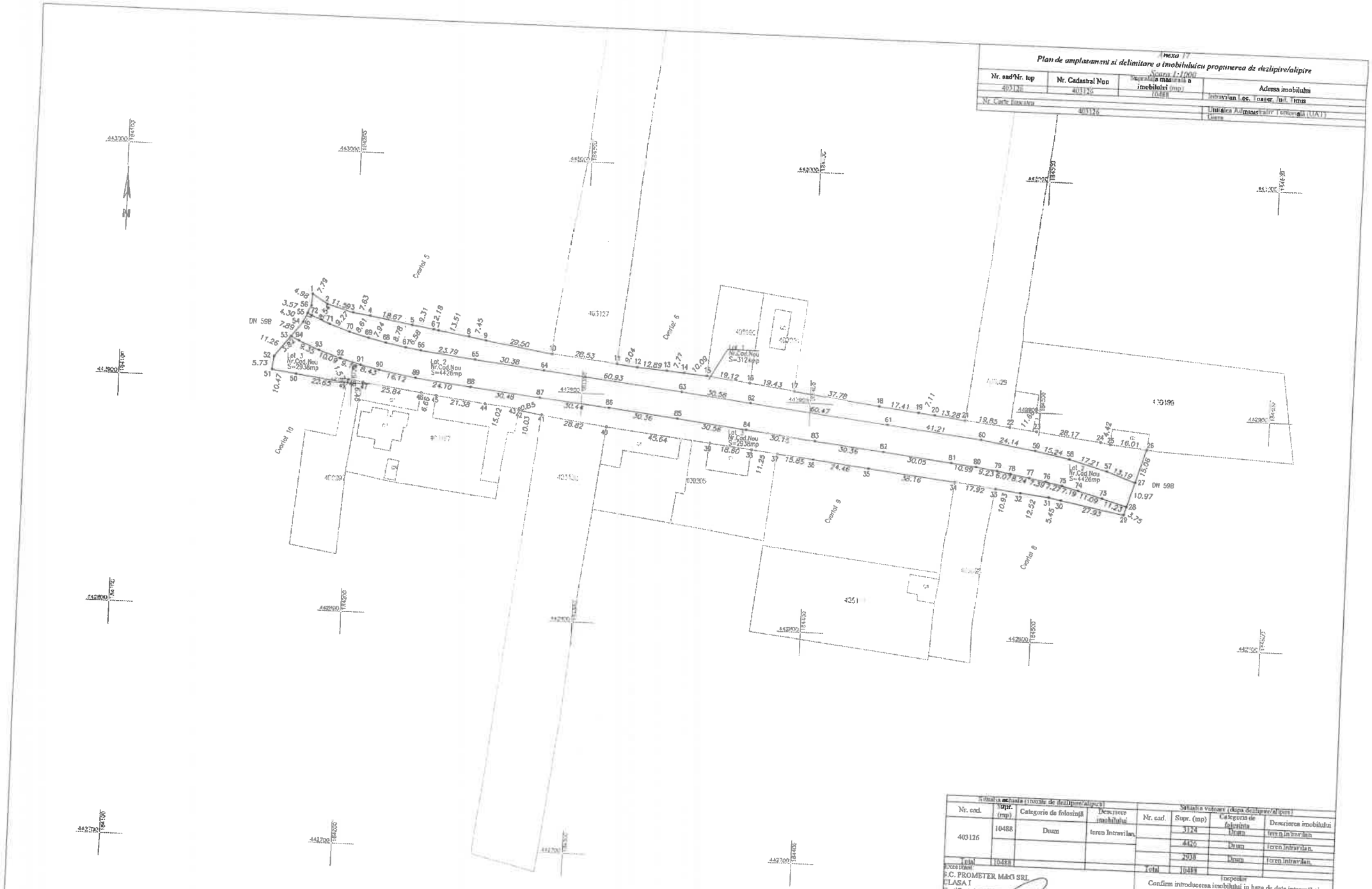
Plan de amplasament si delimitare a imobilului cu propunerea de dezlipire/alipire

Scara 1:1000

Nr. cad/Nr. top	Nr. Cadastral Nop	Suprafata masurata a imobilului (mp)	Adresa imobilului
403126	403126	10488	Intravilan Loc. Dalaer, Jud. Timis

Nr. Carte Funciara: 403126

Unitatea Administrativ Teritoriala (UAT): Dalaer



Situatia actuala (inainte de dezlipire/alipire)				Situatia viitoare (dupa dezlipire/alipire)			
Nr. cad.	Supr. (mp)	Categorie de folosinta	Descriere imobilului	Nr. cad.	Supr. (mp)	Categoria de folosinta	Descriere imobilului
403126	10488	Drum	teren Intravilan		3124	Drum	teren intravilan
					4426	Drum	teren intravilan
					2938	Drum	teren intravilan
Total	10488			Total	10488		

Executat:
S.C. PROMETER MdG SRL
CLASA I
Certificat de atestare Seria RO-B-J nr 1550/2019
GALICIU ADRIAN-ZENO
Categoria D Certificat de atestare Seria RO-B-F nr.1501/2012
Confirm exactitatea calculelor la teren, corectitudinea lucrarii documentatiei cadastrale si corespondenta acesteia cu realitatea din teren
Data 2023

Inspector
Confirm introducerea imobilului in baza de date integrata si atribuirea numarului cadastral