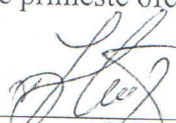




OFERTA DE VÂNZARE TEREN  
pentru persoane fizice

Judetul/localitatea (*) GIURGIU	Nr. Unic de inregistrare al ofertei de vanzare din Registrul de evidenta Nr. <u>22</u> din <u>18</u> / <u>06</u> / <u>2021</u> (zi/luna/an)(*)
Primaria (*) COM. GOGOSARI	
Numele si prenumele functionarului primariei care primeste cererea (*) BUDRINCA IONUT	Semnatura functionarului care primeste oferta de vanzare (*)  


Subsemnatul/Subsemnata<sup>1)</sup>, BALABAN MARIA, CNP \_\_\_\_\_, având adresa de comunicare în localitatea \_\_\_\_\_, str. \_\_\_\_\_, nr. \_\_\_\_\_, bl. \_\_\_\_\_, sc. \_\_\_\_\_, et. \_\_\_\_\_, ap. \_\_\_\_\_, județul/sectorul \_\_\_\_\_, codul poștal \_\_\_\_\_, e-mail \_\_\_\_\_, tel. \_\_\_\_\_ vând teren agricol situat în extravilan, în suprafață de 1,29 (ha), la prețul de 32.250,00 (treizecisidouamiidouasutecincezelei) (lei)<sup>2)</sup>

Condițiile de vânzare sunt următoarele: \_\_\_\_\_

Date privind identificarea terenului :

Specificare	Informații privind amplasamentul terenului						Categoria de folosință <sup>3)</sup> (**)	Obs.
	Orașul/Comuna/Județul (*)	Suprafața (ha) (*)	Număr cadastral (**)	Număr de carte funciară (**)	Număr tarla/lot (**)	Număr parcelă (**)		
Se completează de către vânzător	GOGOSARI GIURGIU	1,29	33811	33811 UAT GOGOSARI	18	18	ARABIL	
Verificat primărie <sup>4)</sup>	X	X	X	X	X	X	X	

Cunoscând că falsul în declarații se pedepsește conform Legii nr. 286/2009 privind Codul penal, cu modificările și completările ulterioare, declar că datele sunt reale, corecte și complete.

Vânzător/Împuternicit,  
OANCEA TUDOR  
(numele și prenumele în clar) L.S.  
Semnătura   
Data 18.06.2021

NOTE:

- Câmpurile notate cu (\*) sunt obligatoriu de completat.

<sup>1)</sup> Câmpurile notate cu (\*\*) se completează în cazul în care terenul este în proprietate comună.

<sup>2)</sup> Se completează numele și prenumele proprietarului terenului.

<sup>3)</sup> Se va completa în cifre și litere.

<sup>4)</sup> Se completează categoria de folosință a terenurilor agricole situate în extravilan productive, care sunt: arabile, viile, livezile, pepinierele viticole, pomicele, plantațiile de hamei și duzi, pășunile, fânețele, serele, solarele, răsadnițele și altele asemenea, cele cu vegetație forestieră, dacă nu fac parte din amenajamentele silvice, pășunile împădurite, cele ocupate cu construcții și instalații agrozootehnice, amenajările piscicole și de îmbunătățiri funciare, drumurile tehnologice și de exploatare agricolă, platformele și spațiile de depozitare care servesc nevoilor producției agricole și terenurile neproductive care pot fi amenajate și folosite pentru producția agricolă.

<sup>5)</sup> Se completează cu "X" rubricile în care informațiile pot fi comparate cu datele din Registrul agricol, evidențele fiscale, evidențele de stare civilă, altele asemenea.