





OFERTA DE VÂNZARE TEREN
pentru persoane fizice

Județul/localitatea (*) GIURGIU	Nr. Unic de înregistrare al ofertei de vânzare din Registrul de evidență Nr. <u>25</u> din <u>30 106 12021</u> (zi/luna/an)(*)
Primăria (*) COM. GOGOSARI	
Numele și prenumele funcționarului primăriei care primește cererea (*) BUDRINCA IONUT	Semnătura funcționarului care primește oferta de vânzare (*)  

Subsemnatul/Subsemnata¹⁾, BALABAN MARIA, CNP: _____, având adresa de comunicare în localitatea _____, str. _____, nr. _____, bl. _____, sc. _____, et. _____, ap. _____, județul/sectorul _____, codul poștal _____, e-mail _____, tel. _____ vând teren agricol situat în extravilan, în suprafață de 1,00 (ha), la preț de 25.000,00 (douazecisicincimiilei) (lei)²⁾

Condițiile de vânzare sunt următoarele: _____

Date privind identificarea terenului :

Specificare	Informații privind amplasamentul terenului						Categorია de folosință ³⁾ (**)	Obs.
	Orașul/Comuna/Județul (*)	Suprafața (ha) (*)	Număr cadastral (**)	Număr de carte funciara (**)	Număr tarla/lot (**)	Număr parcelă (**)		
Se completează de către vânzător	GOGOSARI GIURGIU	1,00	33816	33816 UAT GOGOSARI	36	59	ARABIL	
Verificat primărie ⁴⁾	X	X	X	X	X	X	X	

Cunoscând că falsul în declarații se pedepsește conform Legii nr. 286/2009 privind Codul penal, cu modificările și completările ulterioare, declar că datele sunt reale, corecte și complete.

Vânzător/Împuternicit,
OANCEA TUDOR
(numele și prenumele în clar) L.S.
Semnătura _____
Data 30.06.2021

NOTE:

- Câmpurile notate cu (*) sunt obligatoriu de completat.

- Câmpurile notate cu (**) se completează în cazul în care sunt cunoscute informațiile.

¹⁾ Se completează numele și prenumele proprietarului terenului.

²⁾ Se va completa în cifre și litere.

³⁾ Se completează categoria de folosință a terenurilor agricole situate în extravilan productive, care sunt: arabile, viile, livezile, pepinierele viticole, pomicele, plantațiile de hamei și duzi, pășunile, fânețele, serele, solarele, răsadnițele și altele asemenea, cele cu vegetație forestieră, dacă nu fac parte din amenajamentele silvice, pășunile împădurite, cele ocupate cu construcții și instalații agrozootehnice, amenajările piscicole și de îmbunătățiri funciare, drumurile tehnologice și de exploatare agricolă, platformele și spațiile de depozitare care servesc nevoilor producției agricole și terenurile neproductive care pot fi amenajate și folosite pentru producția agricolă.

⁴⁾ Se completează cu "X" rubricile în care informațiile pot fi comparate cu datele din Registrul agricol, evidențele fiscale, evidențele de stare civilă, altele asemenea.