

ROMÂNIA
JUDEȚUL BACĂU
CONSILIUL LOCAL AL COMUNEI CĂIUȚI

PROIECT DE HOTĂRÂRE nr.57
privind modificarea inventarului bunurilor aparținând domeniului
public al comunei Căiuți, județul Bacău

Subsemnatul ORÂNDARU Gabriel, primar al comunei Căiuți, județul Bacău,

Având în vedere:

- nota de fundamentare întocmită de inspector Galeriu Carmen, înregistrată sub nr. 10203/24.10.2018;
- expunerea de motive a d-lui primar, înregistrată sub nr. 10204/24.10.2018;
- anexa nr.23 din H.G. nr.1347/2001 privind atestarea domeniului public al județului Bacău, precum și al municipiilor, orașelor și comunelor din județul Bacău, cu modificările și completările ulterioare;
- prevederile H.G.548/1999 privind aprobarea Normelor tehnice pentru întocmirea inventarului bunurilor ce alcătuiesc domeniul public al comunelor, orașelor, municipiilor și județelor;
- Hotărârea Consiliului local nr. 37/29.10.1999 privind însușirea inventarului bunurilor mobile și imobile ce aparțin comunei Căiuți, județul Bacău, cu modificările și completările ulterioare;
 - prevederile art. 3, alin.1, alin. 4 și ale art. 21 din Legea nr. 213/1998 privind bunurile proprietate public, cu modificările și completările ulterioare;
 - Legea nr. 287/2009 privind Codul Civil, republicată, cu modificările și completările ulterioare;
 - Legea nr.7/1996 a cadastrului și a publicității imobiliare, cu modificările și completările ulterioare;
- În baza prevederilor art.36, alin.1, alin.4, lit.f; în temeiul art. 45, alin.3; art. 115, alin. 1, lit. b; art. 117, alin.1, lit. a și art.120 din Legea administrației publice locale nr.215/2001, republicată, cu modificările și completările ulterioare,

propun adoptarea unei hotărâri care să cuprindă următoarele :


Art.2. Se aprobă modificarea inventarului bunurilor aparținând comunei Căiuți, județul Bacău, astfel cum a fost aprobat prin Hotărârea Consiliului local nr. 37/29.10.1999 privind aprobarea inventarului bunurilor aparținând domeniului public al comunei Căiuți, județul Bacău, după cum urmează:

- **poziția 69, coloana 2 va avea următorul cuprins „ Ulița Orândaru Neculai-Puiu Vasile,, , coloana 3 va avea următorul cuprins „ Situată în satul Popeni de la Orândaru Neculai la Puiu Vasile, cu îmbrăcăminte din balast, Lungime: 1250 m.l., Suprafața: 8745 m.p., Număr cadastral: 61285,, , coloana 4 va avea următorul cuprins „1999,, , coloana 5 - va avea următorul cuprins „42.945 lei,, , coloana 6 va avea următorul cuprins,, Domeniu public al comunei conform Hotărârii Consiliului local nr. 37/1999, Carte funciară 61285,,**

Art.2. Prezenta hotărâre va fi dusă la îndeplinire de primarul comunei Căiuți, județul Bacău, prin aparatul de specialitate.

Art.3. Prezenta hotărâre va fi comunicată Instituției Prefectului județului Bacău, Consiliului județean Bacău, primarului comunei Căiuți, inspectorului urbanism și va fi adusă la cunoștință publică conform legii.

Inițiat de
Primarul
Orândaru Gabriel




Avizat,
SECRETAR,
CĂPĂȚÎNĂ RAMONA



COMUNA CĂIUȚI
JUDEȚUL BACĂU
Satul Căiuți, nr. 471, cod postal 607095
CF 4455293
Telefon 0234/338401 ;Fax 0234 / 338701
E-mail - primariacaiuti@yahoo.com

Nr.10203 din 24.10.2018

Aprob,
Primar
Orândaru Gabriel



NOTĂ DE FUNDAMENTARE
pentru modificarea inventarului bunurilor aparținând domeniului public al
comunei Căiuți, județul Bacău, aprobat prin Hotărârea Consiliului local nr.
37/1999, însușit prin H.G. nr. 1347/2001- Anexa 23

În baza Legii nr. 213/1998 privind proprietatea și regimul juridic al acesteia a fost întocmit inventarul bunurilor care alcătuiesc domeniul public al comunei Căiuți, lucrare atestată de Guvernul României prin Hotărârea Guvernului nr. 1347/2001, publicată în Monitorul Oficial al României, partea I, nr. 305 și 305 bis din 9 mai 2002 a domeniului public al Județului Bacău, precum și cel al municipiilor, orașelor și comunelor din Județul Bacău, unde la Anexa 23 se atestă inventarul bunurilor care aparțin domeniului public al Comunei Căiuți, astfel cum a fost aprobat prin Hotărârea Consiliului local Căiuți nr. 37/1999 de la poziția 1 la poziția nr. 124.

Asupra Hotărârii Guvernului nr. 1347/2001 au intervenit modificări și completări, respectiv:

- prin Hotărârea Guvernului nr. 1476/2006 s-au abrogat pozițiile nr. 3, 35, 102, 103, 104, 105, 106, 107, 110, 111, 112 și 113 și s-a completat cu pozițiile 125-175;
- prin Hotărârea Guvernului nr. 588/2006 inventarul s-a completat cu pozițiile 176-178;

- prin Hotărârea Guvernului nr. 302/2012 inventarul s-a completat cu pozițiile 179-184.

De la ultima modificare și completare a Anexei nr. 23 și până în prezent au intervenit modificări și completări în domeniul public al comunei Căiuți, constatate cu ocazia măsurătorilor cadastrale necesare proiectelor propuse de Consiliul local pentru realizare și care constau în: fie lipsa bunurilor din inventarul domeniului public, fie diferențe între suprafața din act și cea măsurată, fie lipsa elementelor de identificare sau a valorii de inventar.

Modificarea la inventarul domeniului public care face obiectul prezentei note de fundamentare este justificată de necesitatea apartenenței bunului CF 61285 la domeniul public, bun care face obiectul unei investiții de interes public local.

Așadar, propun inițierea unui proiect de hotărâre de modificare a inventarului domeniului public pentru a fi supus analizei și aprobării Consiliului local Căiuți, ulterior, în cazul adoptării hotărârii, aceasta va face parte din documentația privind atestarea modificărilor și completărilor care au survenit în inventarul bunurilor care aparțin domeniului public al comunei Căiuți, necesară pentru promovarea unui proiect de Hotărâre de Guvern privind modificarea și completarea Hotărârii Guvernului nr. 1347/2001, Anexa 23- Inventarul bunurilor care aparțin domeniului public al comunei Căiuți.

Propun ca proiectul de hotărâre să aibă următorul conținut:

Art.1. Se aprobă modificarea inventarului bunurilor aparținând comunei Căiuți, județul Bacău, astfel cum a fost aprobat prin Hotărârea Consiliului local nr. 37/29.10.1999 privind aprobarea inventarului bunurilor aparținând domeniului public al comunei Căiuți, județul Bacău, după cum urmează:

- **poziția 69, coloana 2 va avea următorul cuprins „ Ulița Orândaru Neculai-Puiu Vasile,, , coloana 3 va avea următorul cuprins „ Situată în satul Popeni de la Orândaru Neculai la Puiu Vasile, cu îmbrăcăminte din balast, Lungime: 1250 m.l., Suprafața: 8352 m.p., Număr cadastral: 61285,, , coloana 4 va avea următorul cuprins „1999,, , coloana 5 - va avea următorul cuprins „42.945 lei,, , coloana 6 va avea următorul cuprins,, Domeniu public al comunei conform Hotărârii Consiliului local nr. 37/1999, Carte funciară 61285,,**

**Inspector,
Galeriu Carmen Aurora**

4 

COMUNA CĂIUȚI
JUDEȚUL BACĂU
Satul Căiuți, nr. 471, cod postal 607095
CF 4455293
Telefon 0234/338401 ;Fax 0234 / 338701
E-mail - primariacaiuti@yahoo.com

Nr.10204 din 24.10.2018

EXPUNERE DE MOTIVE
LA
PROIECTUL DE HOTĂRÂRE
privind modificarea și completarea inventarului bunurilor aparținând
domeniului public al comunei Căiuți, județul Bacău

În baza Legii nr. 213/1998 privind proprietatea și regimul juridic al acesteia a fost întocmit inventarul bunurilor care alcătuiesc domeniul public al comunei Căiuți, lucrare atestată de Guvernul României prin Hotărârea Guvernului nr. 1347/2001, publicată în Monitorul Oficial al României, partea I, nr. 305 și 305 bis din 9 mai 2002 a domeniului public al Județului Bacău, precum și cel al municipiilor, orașelor și comunelor din Județul Bacău, unde la Anexa 23 se atestă inventarul bunurilor care aparțin domeniului public al Comunei Căiuți, astfel cum a fost aprobat prin Hotărârea Consiliului local Căiuți nr. 37/1999 de la poziția 1 la poziția nr. 124.

Asupra Hotărârii Guvernului nr. 1347/2001 au intervenit modificări și completări, respectiv:

- prin Hotărârea Guvernului nr. 1476/2006 s-au abrogat pozițiile nr. 3, 35, 102, 103, 104, 105, 106, 107, 110, 111, 112 și 113 și s-a completat cu pozițiile 125-175;
- prin Hotărârea Guvernului nr. 588/2006 inventarul s-a completat cu pozițiile 176-178;
- prin Hotărârea Guvernului nr. 302/2012 inventarul s-a completat cu pozițiile 179-184.

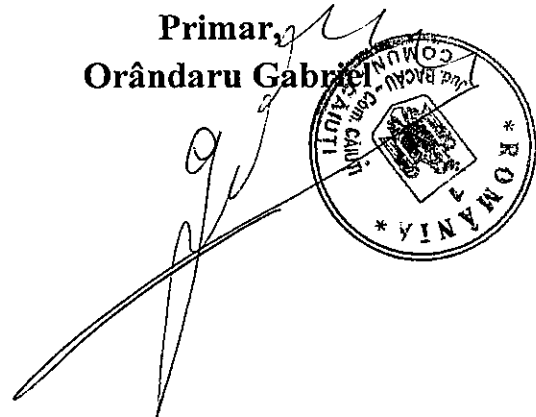
De la ultima modificare și completare a Anexei nr. 23 și până în prezent au intervenit modificări și completări în domeniul public al comunei Căiuți, constatate cu ocazia măsurătorilor cadastrale necesare proiectelor propuse de Consiliul local pentru realizare și care constau în: fie lipsa bunurilor din inventarul domeniului

public, fie diferențe între suprafața din act și cea măsurată(în minus sau în plus), fie lipsa elementelor de identificare sau a valorii de inventar.

Modificarea și completarea la inventarul domeniului public propusă este justificată de necesitatea apartenenței bunurilor la domeniul public, bunuri care fac obiectul unor investiții de interes public local, respectiv Ulița Orândaru Neculai-Puiu Vasile care face parte din proiectul de Modernizare drumuri de interes local în comuna Căiuți.

Așadar, potrivit notei de fundamentare a compartimentului de specialitate propun aprobarea proiectului de hotărâre de modificare și completare a inventarului domeniului public iar, în cazul adoptării hotărârii, aceasta va face parte din documentația privind atestarea modificărilor și completărilor care au survenit în inventarul bunurilor care aparțin domeniului public al comunei Căiuți, necesară pentru promovarea unui proiect de Hotărâre de Guvern privind modificarea și completarea Hotărârii Guvernului nr. 1347/2001, Anexa 23- Inventarul bunurilor care aparțin domeniului public al comunei Căiuți.

Primar,
Orândaru Gabriel



The image shows a handwritten signature in black ink, which appears to be 'Gabriel Orândaru'. To the right of the signature is a circular official stamp. The stamp contains the text 'ROMANIA' at the top and 'COMUNA CĂIUȚI' at the bottom. In the center of the stamp is a small emblem featuring a coat of arms with a crown and two lions. The stamp is partially overlapping the signature.