ROMÂNIA
JUDEŢUL IALOMITA
CONSILIUL LOCAL SFANTU GHEORGHE

HOTĂRÂ RE
privind aprobarea Strategiei de dezvoltare locală a comunei Sfantu Gheorghe pentru perioada 2021-2027

Consiliul local al comunei Sfântu Gheorghe, Judeţul Ialomița , întrunit în şedinţă ordinară la data de 28 ianuarie 2021;

Având în vedere:

- referatul de aprobare al primarului comunei Sfântu Gheorghe nr.6027 din 17.12.2020;

Raportul secretarului general al comunei nr.6028 din , privind aprobarea Strategiei de dezvolatre a comunei Sfântu Gheorghe pentru perioada 2021-2027;

Examinand:

- Anunţul public nr.5798 din 14.12.2020 de elaborarea Proiectului de hotărâre privind aprobarea Strategiei de dezvoltare locală a comunei Sfantu Gheorghe pentru perioada 2021-2027;
- Raportul nr. 22 din 25.01.2021 al Comisiei pentru activități economico-financiare, juridică și de disciplină;
- Raportul nr. 18 din 19.01.2021 al Comisie pentru agricultură, amenajarea teritoriului și urbanism, protectie mediu și turism;

Raportul nr.12 din 20.01.2021 al Comisiei pentru activităţi social – culturale , învăţământ, sănătate, familie şi protecţie copii, muncă şi protecţie socială, culte, activităţi sportive;

În conformitate cu prevederile:

Hotărârea Guvernului nr. 246 din 16 februarie 2006 pentru aprobarea Strategiei naţionale privind accelerarea dezvoltării serviciilor comunitare de utilităţi publice, modificata si completata,

Prevederile art.7 din Legea nr.52/2003 privind transparenţa decizională în administraţia publică locală;

În temeiul prevederilor art.129 alin.(2), li.b), alin.(4) , lit.d) , art.139 alin.(1) coroborate cu art.196 alin.(1), lit.a) din O.U.G. nr. 57/2019 privind Codul Administrativ, modificat si completat ulterior,

HOTĂRĂŞTE:

ART.1 – Se aprobă Strategia de dezvoltare locală a comunei Sfantu Gheorghe pentru perioada 2021 – 2027, conform Anexei nr.1, care face parte integrantă din prezenta hotărâre.

ART.2. – Cu ducerea la îndeplinrea prevederilor prezentei hotărâri se încredinţează Primarul comunei Sfântu Gheorghe, domnul Teculescu Petru Mădălin.

ART.3. – Prezenta hotărâre se aduce la cunoştinţă prin afişare la avizierul din incinta Primăriei comunei Sfantu Gheorghe şi se comunică prin grija secretarului general al comunei

Sfantu Gheorghe Instituţiei Prefectului – Judeţul Ialomita si Primarul comunei Sfantu Gheorghe .

PREȘEDINTE DE ȘEDINȚĂ,

COCOȘ CORINA - IONELA

CONTRASEMNEAZĂ,
Secretar general al comunei
Niță Tamara Ionela

Nr. 4
Adoptată la Sfântu Gheorghe
Azi 28.01.2021

STRATEGIA DE DEZVOLTARE LOCALĂ A COMUNEI SFÂNTU GHEORGHE 2021 - 2027

Județul Ialomița

CUPRINS

1.1 Procesul planificării 3
1.2 Etapele planificării 3
1.3 Metodologie 4
1.4 Referințe legislative 5
1.5 Scop 5
1.6 Misiune 5
1.7 Obiectiv general 6
1.8 Obiective specifice 6
Capitolul II Context de dezvoltare 6
2.1 Context European 6
2.2 Context Național 9
2.3 Contextul regiunii de dezvoltare 22
2.4 Scurtă prezentare a județului 25
Capitolul III Prezentarea generală a unității administrativ-teritoriale 28
3.1 Scurt istoric al comunei 28
3.2 Localizare și structură administrativă 28
3.3 Caracteristici fizico-geografice 30
3.4 Factorii de risc natural și spațiile verzi 32
3.5 Geologie și condiții geotehnice 32
3.6 Vegetația și fauna 33
3.7 Echiparea tehnică a comunei 33
3.7.1 Alimentarea cu apă potabilă 33
3.7.2 Alimentarea cu energie electrică 33
3.7.3 Rețeaua de iluminat public 34
3.7.4 Rețeaua de canalizare 34
3.7.5 Rețeaua de drumuri locale 34
3.7.6 Salubritatea 34
Capitolul IV – Situația socio economică 35
4.1 Populația și resursele umane 35
4.1.1 Bilanțul natural al populației în comuna Sfântu Gheorghe 36
4.1.2 Structura populației pe grupe de vârste și sexe 38
4.1.3 Mobilitatea populației 40

4.1.4 Prognoza demografică – tendințe, implicații și posibile soluții 41
4.2 Cultură și educație 41
4.2.1 Cultura 41
4.2.2 Educația 45
4.3 Activitățile economice 48
Capitolul V – Analiza SWOT 50
5.1 Metodologia SWOT 50
5.2 Populație – Analiza SWOT 51
5.3 Agricultura – Analiza SWOT 52
5.4 Infrastructura – Analiza SWOT 53
Capitolul VI – Portofoliul de proiecte implementate în perioada 2014-2020 54
Capitolul VII – Sondaj de opinie privind strategia de dezvoltare locală 2021-2027 a comunei Sfântu Gheorghe 57
Capitolul VIII – Strategia de dezvoltare locală 2021-2027 – Obiective 64
8.1 Obiective generale 65
8.2 Obiective specifice 65
8.2.1 Agricultura 66
8.2.2 Infrastructură și mediu 66
8.2.3 Economie 66
8.2.4 Educație și cultură 66
8.2.5 Resursa Umană 67
8.2.6 Serviciile Sociale 67
Capitolul IX – Planul de acțiune pentru dezvoltarea durabilă 68
9.1 Aspecte generale 68
9.2 Principii și condiții 68
9.3 Implementare, monitorizare și control 69
9.4 Proiecte propuse pentru perioada 2021 – 2027 70
Capitolul IX – Concluzii 82
BIBLIOGRAFIE 83

Capitolul I – Introducere

1.1 Procesul planificării

Existența unei strategii de dezvoltare locală ajută la crearea unei viziuni asupra comunității pe care ne-o dorim în viitor, ne oferă imaginea completă asupra modului în care economia, mediul, infrastructura și aspectele sociale se pot imbunătăți.

Prin elaborarea strategiei se oferă un cadru de lucru, astfel, după analiza nevoilor şi a perspectivelor fiecărui grup de interes se stabilesc obiective de dezvoltare şi se concretizează o serie de priorităţi şi măsuri pentru îndeplinirea obiectivelor. Strategia de dezvoltare pune la dispoziţia autorităţilor locale un ghid în vederea îmbunătăţirii vieţii în comună.

Prin "Dezvoltare durabilă" se înţelege ca fiind "totalitatea formelor şi metodelor de dezvoltare socio-economică care se axează în primul rând pe asigurarea unui echilibru între aspectele sociale, economice, ecologice şi elementele capitalului natural".

Strategia trasează orientările generale ale dezvoltării viitoare a comunei din punct de vedere social, economic, cultural, etc., asigurând valorificarea resurselor materiale, financiare, informaționale și umane de care dispune comuna.

Planificarea strategică are drept scop maximizarea eficienței utilizării resurselor locale și dezvoltarea unei viziuni asupra viitorului comunității.

1.2 Etapele planificării

Procesul de elaborarea al strategiei de dezvoltare locală a început prin culegerea informațiilor necesare despre comuna Sfântu Gheorghe incluzând aici:

- Date de natură geografică
- Date de natură istorică
- Date referitoare la tipurile de infrastructuri
- Date socio – economice

În urma analizării datelor s-au realizat analize SWOT pentru domeniile prioritare precum populație, agricultură, turism și infrastructură pentru a avea o imagine de ansamblu asupra situației actuale dar și conștientizarea unor obiective necesare dezvoltării.

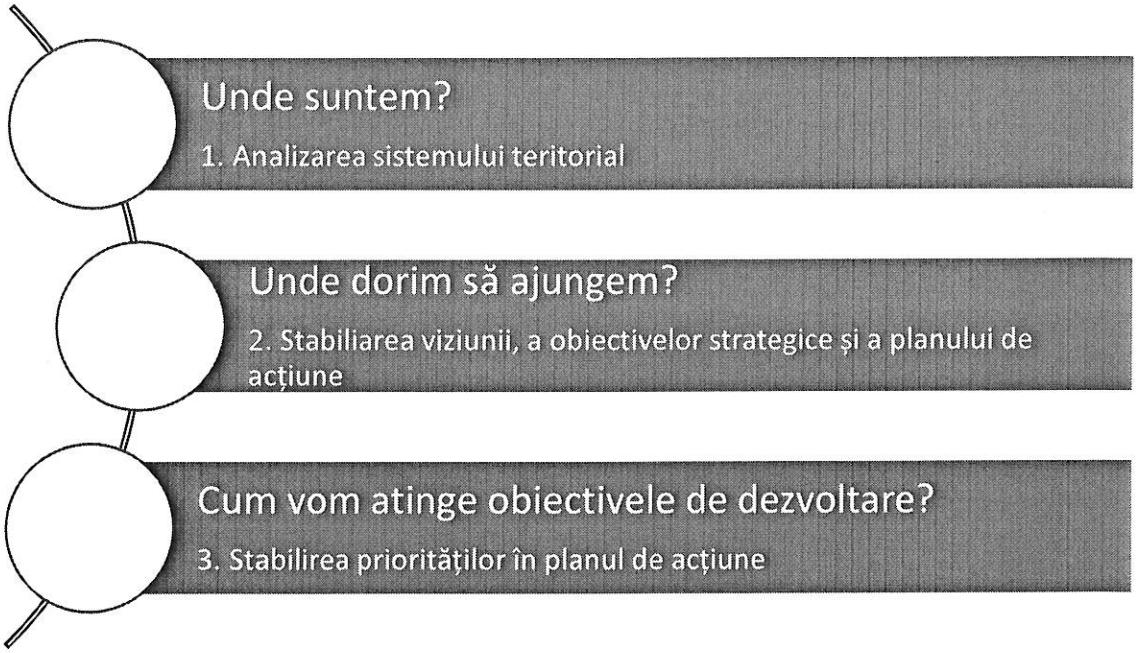

În ceea ce privește managementul implementării strategiei de dezvoltare locală pentru perioada 2021 – 2027 acesta va fi asigurat, în primul rând, de aparatul administrativ care are rolul principal în demararea proiectelor finanțate din surse locale, județene, guvernamentale și europene având ca principal scop realizarea obiectivelor propuse în strategie.

1.3 Metodologie

Metodologia utilizată în procesul de elaborare:

- Consultarea datelor – metodă folosită pentru a observa situația actuală a comunității în ceea ce privește aspectele istorico – geografice, populația, infrastructura și economia;
- Elaborarea analizei SWOT pe diverse domenii – metodă folosită pentru conștientizarea punctelor forte și a oportunităților dar și a punctelor slabe și a riscurilor în cadrul analizei domeniilor de interes : populație, agricultură și infrastructură;
- Prezentarea proiectelor implementate;
- Redactarea obiectivelor pentru perioada 2021 -2027 în domeniile de interes;
- Prezentarea proiectelor de interes pentru perioada 2021 – 2027;

1.4 Referințe legislative

- Strategia de la Lisabona a Comisiei Europene revizuită;
- Politica de Coeziune 2021 – 2027;
- Regulamentul privind prevederile comune (CPR);
- Regulamentul privind Fondul european de dezvoltare regionala (FEDR) și Fondul de coeziune (FC);
- Regulamentul privind cooperarea teritorială;
- Regulamentul privind mecanismul de cooperare transfrontalieră;
- Regulamentul privind Fondul social european plus (FSE +);

1.5 Scop

Principalul scop al strategiei de dezvoltare locală este acela de a documenta proiectele de dezvoltare necesare pentru comunitate. Prin intermediul acestor proiecte se urmărește îmbunătățirea calității vieții pentru locuitori prin măsuri de reabilitare, modernizare și dezvoltare a infrastructurii de toate tipurile cât și prin dezvoltarea resursei umane și a serviciilor sociale. Aceste acțiuni vor duce la o dezvoltare armonioasă a comunei Sfântu Gheorghe în concordanță cu tendințele naționale și europene în materie de planificare inteligentă a teritoriului și resurselor

1.6 Misiune

Misiunea strategiei de dezvoltare locală este de a cuprinde toate resursele umane, materiale și financiare disponibile la nivel local sau atrase din alte surse pentru implementarea tuturor proiectelor de dezvoltare propuse. Pentru îndeplinirea acestei misiuni, trebuie avut în vedere un proces de colaborare între autoritatea publică și comunitate, o planificare inteligentă și o capacitate de organizare și coordonare susținute.

Prin asumarea acestei misiuni se conturează o dezvoltare socio-economică durabilă și competitivă cât și o infrastructură modernă și accesibilă tuturor locuitorilor comunei Sfântu Gheorghe.

1.7 Obiectiv general

Obiectivul general al studiului este radiografierea situației actuale a comunei și stabilirea direcțiilor de dezvoltare și a proiectelor specifice pentru atingerea unui grad optim de satisfacție în rândul cetățenilor cu privirea la dotările edilitare și situația socio-economică.

1.8 Obiective specifice

Obiectivele specifice propuse sunt :

- Înființare / reabilitare / modernizare / extindere infrastructură de utilități publice (apă, canalizare, salubritate, iluminat public, gaze);
- Dezvoltare urbanistică coerentă ;
- Protejarea mediului – folosirea energiilor alternative;
- Reabilitarea și modernizarea rețelei de drumuri de interes local și agricole;
- Dezvoltarea infrastructurii cultural – educaționale și a celei sanitare;
- Dezvoltarea resursei umane, formarea/reformarea profesională;
- Eficientizarea și dezvoltarea administrației publice și a relației cu cetățenii prin competențe digitale și informatizare software;
- Modernizarea/dotarea unităților de interes public cu infrastructură actualizată de internet și telecomunicații;

Capitolul II Context de dezvoltare

2.1 Context European

În cadrul bugetului pe termen lung al Uniunii Europene pentru perioada 2021 – 2027, Comisia Europeană propune modernizarea politicii de coeziune, principala politică de investiții a Uniunii Europene.

Sunt propuse cinci priorități investiționale în cadrul UE :

- **O Europă mai inteligentă**, prin inovare, digitalizare, transformare economică și alte forme de sprijin;
- **O Europă mai verde**, fără emisii de carbon, punerea în aplicare a Acordului de la Paris și investiții în tranziția energetică, energia din surse regenerabile și combaterea schimbărilor climatice;

- **O Europă conectată**, cu rețele strategice de transport și digitale;
- **O Europă mai socială**, pentru realizarea pilonului european al drepturilor sociale și sprijinirea calității locurilor de muncă, a învățământului, a competențelor a incluziunii sociale și a accesului egal la sistemul de sănătate;
- **O Europă mai apropiată de cetățenii săi**, prin sprijinirea strategiilor de dezvoltare conduse la nivel local și a dezvoltării urbane durabile în UE;

Politica de coeziune menține investițiile în toate regiunile, pe baza a trei categorii (mai puțin dezvoltate, în tranziție, mai dezvoltate). Metoda de alocare se bazează pe PIB-ul pe cap de locuitor, introducându-se noi criterii precum șomajul în rândul tinerilor, nivelul scăzut de educație și schimbări climatice pentru a reflecta mai bine realitatea de pe teren.

Simplificare : reguli mai scurte, mai puține și mai clare

Pentru întreprinderile și antreprenorii care beneficiază de sprijinul UE, noul cadru oferă mai puțină birocrație și modalități mai simple de solicitare a plăților, prin utilizarea opțiunilor simplificate în materie de costuri. Pentru facilitarea sinergiilor, un cadru unic de reglementare acoperă în prezent 7 fonduri UE implementate în parteneriat cu statele membre (gestionare partajată). Comisia propune, de asemenea, controale mai relaxate la programele cu istoric bun, o mai mare încredere în sistemele naționale și extinderea principiului „auditului unic", pentru a evita suprapunerea verificărilor.

Un cadru mai flexibil

Noul cadru reunește stabilitatea necesară planificării investițiilor cu nivelul corespunzător de flexibilitate bugetară, pentru a face față unor evenimente neprevăzute. O evaluare intermediară va determina dacă este nevoie de modificarea programelor pentru ultimii doi ani ai perioadei de finanțare, pe baza priorităților emergente, a executării programelor și a celor mai recente recomandări specifice fiecărei țări.

În anumite limite, se vor permite transferuri de resurse în cadrul programelor fără a fi necesară o aprobare oficială a Comisiei. O dispoziție specifică facilitează mobilizarea de fonduri UE începând din prima zi, în caz de dezastru natural.

Mai multe oportunități pentru sinergii în setul UE de instrumente bugetare

Cadrul de reglementare unic care acoperă fondurile politicii de coeziune și Fondul pentru azil și migrație vor facilita crearea de strategii de integrare a migranților la nivel local sprijinite prin resurse UE utilizate în sinergie: Fondul pentru azil și migrație se va concentra pe nevoile pe termen scurt ale migranților în momentul sosirii, în timp ce politica de coeziune va sprijini integrarea lor socială și profesională. În afara cadrului unic de reglementare, vor fi facilitate sinergii cu alte instrumente UE, cum ar fi politica agricolă comună, Orizont Europa, programul LIFE sau Erasmus +.

Interreg : eliminarea obstacolelor transfrontaliere și sprijinirea proiectelor interregionale pentru inovare

Cooperarea interregională și transfrontalieră va fi facilitată de noua posibilitate ca o regiune să utilizeze părți din propria alocare pentru a finanța proiecte în altă parte a Europei, împreună cu alte regiuni.

Noua generație a programelor de cooperare interregională și transfrontalieră („Interreg") va ajuta statele membre să depășească obstacolele transfrontaliere și să dezvolte servicii comune. Comisia propune un nou instrument pentru regiunile de frontieră și pentru țările dornice să-și armonizeze cadrele juridice, denumit Mecanismul transfrontalier european.

Pornind de la succesul acțiunii pilot din 2014-2020, Comisia propune crearea Investițiilor interregionale pentru inovare. Regiunile cu active corespunzătoare de „specializare inteligentă" vor fi sprijinite mai mult pentru alcătuirea clusterelor paneuropene în sectoare prioritare precum datele masive (big data), economia circulară, sistemele avansate de fabricație sau securitatea cibernetică.

Mai multe eforturi de comunicare pentru a îmbunătăți vizibilitatea politicii de coeziune

Pentru o Europă tot mai apropiată de cetățeni, se pune mai mult accent pe necesitatea de a comunica mai bine rezultatele pozitive ale politicii de coeziune. Statele membre și regiunile au consolidat cerințele de comunicare, de exemplu în ceea ce privește organizarea de evenimente pentru inaugurarea proiectelor mari cu finanțare de la UE și dezvoltarea unor planuri de informare prin rețelele sociale.

În același timp, comunicarea pe tema proiectelor finanțate de la UE se simplifică, introducându-se un singur branding pentru toate fondurile UE, un portal unic unde apar toate finanțările disponibile pentru întreprinderi și o bază de date unică pentru proiecte gestionată de Comisie.

2.2 Context Național

Strategia de dezvoltare a României se pliază pe Strategia Uniunii, respectând cele 5 puncte de dezvoltare indicate de Comisia Europeană, respectiv: o Europă mai inteligentă, o Europă mai verde, o Europă mai conectată, o Europă mai socială și o Europă mai apropiată de cetățenii săi.

Obiectivul 1 – O Europă mai inteligentă transpus la nivel național

Cercetare și inovare	•Integrarea ecosistemului CDI național în Spațiul de cercetare european •Creearea unui sistem atractiv de inovare în industrie, pentru toate tipurile de inovare (de produs, de proces, organizațională și marketing) •Sprijinirea creării de noi companii inovative și creșterea ratei de supraviețuire a acestora
Digitalizare	•Creșterea gradului de digitalizare a serviciilor publice pentru societatea românească •Digitalizare pentru creșterea siguranței și îmbunătățirii serviciilor de mobilitate și transport •Soluții IT și digitizare în domeniul sănătății
Competitivitate	•Facilitarea accesului la finanțare pentru IMM-uri, inclusiv prin încurajarea finanțării inițiale și timpurii a start-upurilor cu potențial inovativ ridicat •Consolidarea competitivității economiei românești •Sprijinirea creării de noi companii și creșterea ratei de supraviețuire a acestora.
Specializare inteligentă	•Dezvoltarea competențelor profesionale adecvate cerințelor mediului de afaceri în contextul unei economii bazate pe cunoaștere •Susținerea capacității administrative a structurilor din cadrul mecanismului integrat regional și național de descoperire antreprenorială

Obiectivul 2 – O Europă mai verde transpus la nivel național

Energie	•Promovarea eficienței energetice •Reducerea emisiilor de gaze cu efect de seră •Promovarea energiei din surse regenerabile •Dezvoltarea de sisteme inteligente de energie, rețele și stocare
Schimbări climatice, riscuri, apă	•Promovarea adaptării la schimbările climatice, a prevenirii riscurilor și a rezilienței în urma dezastrelor •Promovarea gestionării sustenabile a apei, inclusiv cea uzată
Economia circulară	•Promovarea tranziției către o economie circulară prin extinderea schemelor de gestionare a deșeurilor la nivel județean și îmbunătățirea sistemelor integrate existente
Biodiversitate	•Îmbunătățirea protecției naturii și a biodiversității, a infrastructurii verzi și reducerea poluării
Mobilitate urbană	•Mobilitate națională, regională și locală sustenabilă în fața schimbărilor climatice •Dezvoltarea rețelelor regionale și locale de transport •Reducerea emisiilor de carbon

Obiectivul 3 – O Europă mai conectată transpus la nivel național

Conectivitate	•Dezvoltarea rețelelor de transport rutier și pe cale ferată •Investiții în infrastructura și suprastructura portuară •Dezvoltarea terminalelor intermodale
Broadband	•Îmbunătățirea conectivității digitale prin banda largă Broadband de mare capacitate

Obiectivul 4 – O Europă mai socială transpus la nivel național

Ocupare

- Îmbunătățirea accesului pe piața muncii pentru toate persoanele aflate în căutarea unui loc de muncă, în special pentru tineri, șomeri de lungă durată și grupuri defavorizate pe piața muncii
- Modernizarea instituțiilor și a serviciilor pieței muncii prin dezvoltarea de mecanisme coerente și sutenabile
- Promovarea adaptării la schimbare a angajaților, întreprinderilor și antreprenorilor, a îmbătrânirii active și a unui mediu de lucru sănătos.

Educație

- Îmbunătățirea calității, eficacității și a relevanței sistemului de educație și formare pentru piața muncii
- Promovarea accesului egal la educație și formare de calitate
- Promovarea învățării pe tot parcursul vieții

Incluziune socială

- Promovarea integrării socio-economice pentru comunitățile defavorizate sau a persoanelor aflate în risc de sărăcie sau excluziune socială
- Îmbunătățirea accesului egal la servicii de calitate durabile și accesibile
- Modernizarea sistemelor de protecție socială

Obiectivul 5 – O Europă mai aproape de cetățenii săi transpus la nivel național

Dezvoltare teritorială inteligentă

- Promovarea dezvoltării integrate în domeniul social, economic, al patrimoniului cultural și a securității inclusiv în zonele rurale prin dezvoltarea locală plasată sub responsabilitatea comunității

Pentru a putea accesa finanțările din fondurile europene, Ministerul Fondurilor Europene propune a serie de programe operaționale pentru viitorul Cadru Financiar Multianual.

Aceste programe operaționale pentru perioada 2021 – 2027 au fost consolidate în urma colaborării inter-instituționale, negocierii informale cu reprezentanții Comisiei Europene dar și prin consultarea unor parteneri socio-economici relevanți.

Programele operaționale propuse pentru perioada 2021-2027 sunt :

- Programul Operațional Creștere Inteligentă, Digitalizare și Instrumente Financiare;
- Programul Operațional Dezvoltare Durabilă;
- Programul Operațional Transport;
- Programul Operațional Educație și Ocupare;
- Programul Operațional Incluziune și Demnitate Socială;
- Programul Operațional Sănătate;
- Programul Operațional Regional;
- Programul Operațional Asistență Tehnică;
- Programul Operațional Tranziție Justă;

Programul Operațional Creștere Inteligentă, Digitalizare și Instrumente Financiare

Viziune : creșterea competitivității societății în contextul schimbărilor tehnologice și crearea de noi oportunități de dezvoltare pentru mediul de afaceri și sistemul public.

Obiectivul general : Reducerea disparităților între România și alte state membre ale Uniunii Europene, dar și între regiunile țării.

Obiective specifice : Îmbunătățirea capacității de cercetare dezvoltare și inovare (CDI), adoptarea tehnologiilor avansate, îmbunătățirea conectivității digitale, dezvoltarea competențelor.

Priorități de investiții :

- Integrarea CDI național în sistemul european și internațional;
- Dezvoltarea capacității CDI a institutelor de învățământ superior;
- Dezvoltarea capacității CDI a întreprinderilor mari;
- Crearea de infrastructura CDI, inclusiv transfer tehnologic;
- Digitalizare în cultură;
- Digitalizare în educație;
- Digitalizare în administrația publică;

Programul Operațional Dezvoltare Durabilă

Viziune : Implementarea unei coeziuni sociale, economice și teritoriale prin sprijinirea unei economii cu emisii scăzute de gaze cu efect de seră și utilizarea eficientă a resurselor naturale.

Corelarea cu documentele strategice elaborate la nivel național :

- Strategia Națională de Dezvoltare Durabilă a României;
- Planul Național Integrat de Energie și Schimbări Climatice (PNIESC);
- Master Planul Județean;
- Planurile de Management ale Bazinelor Hidrografice;
- Directiva privind epurarea apelor uzate;
- Planul Național de Gestionare a Deșeurilor – adopotate prin HG 942/20.12.2017;
- Directiva 92/43 din 1192 privind conservarea habitatelor naturale și a faunei și florei sălbatice;
- Directiva 79/409 din 1979 amendată în 2009 prin Directiva 2009/147/CE privind conservarea păsărilor sălbatice, urmând a fi continuată prin elaborarea Planurilor de Management pentru Rețeaua Natura 2000;
- Strategia Națională și Planul Național pentru Gestionarea Siturilor Contaminate din România – HG 683/2015;
- Planul de management a riscului de inundații (PMRI);
- Planul de management al secetei conform Directivei Cadru UE a Apei 2000/60 CE;
- Master Planul pentru protecția și refacerea zonei costiere – Directiva 2008/56/CE;
- Strategia de consolidare și dezvoltare a Inspectoratului General pentru situații de urgență 2016 – 2025;

Obiectivul general : Îmbunătățirea calității vieții populației și îmbunătățirea standardelor de mediu precum și îndeplinirea obligațiilor rezultate din directivele europene, conform obiectivului 2 O Europă mai verde. De asemenea, se urmărește atingerea obiectivelor naționale în domeniul eficienței energetice, protecției mediului și managementului riscurilor precum și reducerea decalajului comparativ cu celelalte state membre UE în materie de infrastructura de mediu.

Obiective specifice :

- Promovarea eficienței energetice și reducerea emisiilor de gaze cu efect de seră;
- Dezvoltarea de sisteme inteligente de energie, rețele de stocare;
- Promovarea managementului durabil al apei;
- Promovarea tranziției către o economie circulară;
- Îmbunătățirea protecției naturii și a biodiversității, a infrastructurii verzi și reducerea poluării;
- Promovarea adaptării la schimbările climatice, a prevenirii riscurilor și a rezilienței în urma dezastrelor;

Priorități de investiții:

- Îmbunătățirea eficienței energetice a IMM-urilor și a întreprinderilor mari
- Sisteme inteligente de energie și soluții de stocare
- Investiții privind apele și apele uzate
- Gestionarea eficientă a deșeurilor în vederea tranziției către economia circulară
- Conservarea biodiversității
- Îmbunătățirea monitorizării calității aerului
- Investigarea siturilor contaminate, evaluarea riscurilor asupra mediului și remedierea siturilor
- Managementul inundațiilor și a secetei
- Combaterea eroziunii costiere
- Dezvoltarea sistemului de management al riscurilor

Programul Operațional Transport

Viziune : Extinderea infrastructurii de transport pe teritoriul României în vederea unei conectivități sporite atât pe plan intern cât și extern.

Corelarea cu documente strategice la nivel național :

- Master Planul General de Transport al României;
- Planul investițional pentru dezvoltarea infrastructurii de transport 2020-2030;
- Strategia de transport intermodal în România 2020;
- Strategia națională de siguranță rutieră;

- Strategia UE pentru Regiunea Dunării (SUERD);
- Strategia privind Cadrul național de politică pentru dezvoltarea pieței în ceea ce privește combustibilii alternativi în sectorul transporturilor și pentru instalarea infrastructurii relevante în România;
- Planurile de Mobilitate Urbane Durabile;
- Strategia Națională de Dezvoltare Durabilă a României;

Obiectivul general : Sprijinirea dezvoltării infrastructurii și serviciilor de mobilitate a persoanelor și mărfurilor pentru recuperarea decalajelor dintre regiunile țării cât și față de celelate state membre ale Uniunii.

Obiective specifice :

- Dezvoltarea unei rețele TEN-T durabilă, rezilientă la schimbările climatice, inteligentă și sigură;
- Dezvoltarea mobilității naționale, regionale și locale durabile și a mobilității transfrontaliere;
- Mobilitate națională, regională și locală sustenabilă;

Priorități de investiții :

- Dezvoltarea rețelei TEN-T;
- Îmbunătățirea conectivității prin dezvoltarea infrastructurii rutiere pentru accesibilitate teritorială;
- Îmbunătățirea conectivității prin dezvoltarea rețelei TEN-T de transport pe cale ferată;
- Îmbunătățirea mobilității naționale prin creșterea capicității de transport pe calea ferată;
- Îmbunătățirea conectivității și mobilității urbane prin creșterea calității serviciilor de transport pe calea ferată;
- Dezvoltarea unui sistem de transport multimodal;
- Creșterea gradului de utilizare a cailor navigabile și a porturilor;
- Creșterea gradului de siguranță și securitate pe rețeaua de transport;
- Asistența tehnică;

Programul Operațional Educație și Ocupare

Viziune : Valorificarea potențialului uman prin îmbunătățirea sistemelor de educație și formare pentru piața muncii și dobândirea competențelor digitale și antreprenoriale printr-un mediu stimulativ de învățare pe tot parcursul vieții. În domeniul ocupării viziunea este de a dezvolta sustenabil și bazată pe invovare socială, piața muncii din România.

Corelarea cu alte documente strategice la nivel național :

- Documentul programatic România Educată – viziune și strategie 2018-2030;
- Agenda pentru competențe România 2025;
- Strategia Națională pentru Ocuparea Forței de Muncă (SNOFM) 2021-2027;
- Recomandările Raportului de cercetare : Previziuni și anticipări în vederea identificării și prioritizării nevoilor de dezvoltare pentru perioada 2021-2028 prin evaluarea nivelului de convergență;
- Agenda 2030 pentru dezvoltare durabilă;

Obiectivul general : Creearea unui sistem de educație pliabil pe piața muncii, un sistem stimulativ de învățare continuă.

Obiective specifice :

- Prevenirea abandonului școlar timpuriu;
- Îmbunătățirea infrastructurii și calității în sistemul de învățământ;
- Integrarea tinerilor pe piața muncii;
- Asigurarea accesului la ocupare pentru categoriile vulnerabile;
- Dezvoltarea culturii antreprenoriale și sprijinirea economiei sociale;
- Dezvoltarea dialogului social și a mecanismelor de anticipare a competențelor;
- Asigurarea unui mediu de lucru sănătos și promovarea îmbătrânirii active;

Priorități de investiții :

- Valorificarea potențialului tinerilor pe piața muncii
- Prevenirea abandonului școlar și îmbunătățirea accesului la educație și formare pentru grupurile dezavantajate;
- Creșterea calității ofertei de educație și formare profesională pentru adaptarea la piața muncii și la procesul tehnologic;
- Creșterea accesibilității, atractivității și calității învățământului profesional și tehnic;

- Creșterea accesului pe piața muncii pentru toți;
- Antreprenoriat și economie socială;
- Susținerea reformelor pe piața muncii în acord cu dinamica pieței muncii;
- Consolidarea participării populației în procesul de învățare continuă pentru facilitarea tranziției și a mobilității pe piața muncii;
- Asistență tehnică pentru facilitarea și eficientizarea managementului programului;

Programul Operațional Incluziune și Demnitate Socială

Viziune : Susținerea grupurilor vulnerabile din mediul rural, în principal, dar și urban prin reducerea fenomenului sărăciei și excluderii sociale.

Corelarea cu alte domente strategice la nivel național :

- Strategia națională privind incluziunea socială și reducerea sărăciei;
- Strategia națională privind ocuparea forței de muncă;
- Strategia Guvernului României de incluziune a cetățenilor români aparținând minorității rome;
- Strategia Națională – O societate fără bariere pentru personele cu dizabilități;
- Strategia națională a locuirii;
- Strategia națională în domeniul politicii de tineret;
- Strategia națională împotriva traficului de persoane pentru perioada 2018-2022;
- Strategia națională de reintegrare socială a persoanelor private de libertate 2020-2024;
- Strategia națională pentru promovarea îmbătrânirii active și protecția persoanelor vârstnice;

Obiectivul general : Sprijinirea incluziunii sociale a persoanelor vulnerabile, inclusiv prin reducerea decalajului rural-urban în ceea ce privește sărăcia și excluziunea socială și creșterea accesului la servicii de calitate pentru populația vizată.

Obiective specifice :

- Îmbunătățirea accesului la piața muncii pentru toate persoanele, în special tineri, șomeri de lungă durată și persoane inactive;
- Promovarea participării femeilor la piața muncii, a unui echilibru mai bun între viața profesională și cea privată;

- Promovarea adaptării lucrătorilor, a întreprinderilor și antreprenorilor la schimbare;
- Promovarea accesului egal la educație și formare de calitate favorabile incluziunii;
- Favorizarea incluziunii active pentru a promova egalitatea de șanse și participarea activă precum și îmbunătățirea capacității de inserție pe piața muncii;
- Integrarea socio-economică a resortisanților țărilor terțe și a comunităților marginalizate, cum ar fi romii;
- Creșterea accesului egal și în timp util la serviciile de protecție socială;
- Promovarea integrării sociale a persoanelor expuse riscului de sărăcie sau de excluziune socială;

Priorități de investiții :

- Dezvoltarea Locală plasată sub responsabilitatea comunității;
- Protejarea dreptului la demnitate socială;
- Sprijinirea comunităților rurale fară acces la servicii sociale;
- Reducerea disparităților dintre copiii cu risc de sărăcie și ceilalți copii;
- Servicii de suport pentru persoane vârstnice;
- Sprijin pentru persoanele cu dizabilități;
- Servicii sociale și de suport pentru grupurile vulnerabile;
- Ajutorarea persoanelor defavorizate;

Programul Operațional Sănătate

Viziune : O societate în care oamenii au access la servicii medicale de prevenție, urgență, curative și reabilitare de calitate.

Corelarea cu alte documente strategice la nivel național :

- Strategia Națională de Paliație (SNP);
- Planul Național de Cancer (PNC);
- Strategia Națională de Cercetare, Dezvoltare și Inovare (SNCDI);
- Strategia Națională de Competitivitate (SNC);
- Strategia Națională de Incluziune Socială 2021 – 2027 (SNIC);
- Strategia Națională de Dezvoltare Durabilă (SNDD);

Obiectivul general : Îmbunătățirea accesibilității, eficacității și rezilienței sistemul de sănătate.

Obiective specifice:

- Dezvoltarea eficacității serviciilor medicale de urgență;
- Creșterea accesului la servicii de asistență medicală primară, comunitară și servicii oferite în regim ambulatoriu;
- Creșterea eficacității serviciilor de reabilitare, serviciilor de îngrijire paliativă și a celor pe termen lung;
- Dezvoltarea prin investiții a infrastructurii și serviciilor medicale;
- Creșterea gradului de utilizare a metodelor moderne și inovative de investigație, intervenție și tratament;

Priorități de investiții :

- Infrastructura spitalelor regionale și a celor cu impact teritorial major;
- Serviciile de asistență medicală primară, comunitară și servicii oferite în regim ambulatoriu;
- Serviciile de reabilitare, paliative și îngrijiri pe termen lung;
- Creșterea eficacității sectorului medical prin investiții în infrastructură și servicii;
- Abordări inovative în cercetarea din domeniul medical;
- Digitalizarea sistemului medical;
- Promovarea metodelor moderne de investigare, intervenție și tratament;

Programul Operațional Asistență Tehnică

Viziune : Creșterea capacității administrative în instituțiile implicate în managementul programelor finanțate din fonduri europene și la nivelul beneficiarilor.

Corelarea cu alte documente strategice la nivel național :

- Planul pentru consolidarea capacității administrative

Obiectivul general : Asigurarea utilizării și administrării eficiente a fondurile europene prin sprijinirea programării, monitorizării , controlului, auditului și evaluării cu privire la prioritățile UE.

Priorități de investiții :

- Asigurarea funcționării sistemului de coordonare și control al fondurilor FEDR, FC, FSE+;
- Asigurarea transparenței fondurilor FEDR, FC, FSE+;
- Îmbunătățirea capacității de gestionare și implementare a fondurilor FEDR, FC, FSE+;

Programul Operațional Tranziție Justă

Viziune : Tranziția către o economie neutră din punct de vedere climatic prin diversificare și susținerea locurilor de muncă.

Corelarea cu alte documente strategice la nivel național :

- Planul Național Integrat de Energie și Schimbări Climatice (PNIESC);
- Strategia națională și strategiile regionale de specializare inteligentă;

Obiectivul general : Sprijinirea teritoriilor afectate de traziția către neutralitatea economică și evitarea adâncirii disparităților regionale;

Obiective specifice : Sprijinirea exclusivă a activităților ce permite regiunilor și cetățenilor să abordeze impactul social, economic și de mediu al tranziției către o economie neutră din punct de vedere climatic.

Priorități de investiții :

- Dezvoltarea spiritului antreprenorial, a IMM-urilor, a cercetării, inovării și digitalizării;
- Investiții în tehnologii și infrastructuri pentru energie curată cu emisii zero;
- Reducerea poluării și consolidarea economiei circulare;
- Creșterea nivelului de ocupare a forței de muncă;

Programul Operațional Regional Sud Muntenia

Viziune : Dezvoltarea durabilă și echilibrată a regiunii

Obiectivul general : Stimularea creșterii economice inteligente, durabile și echilibrate a regiunii Sud Muntenia care să conducă la îmbunătățirea calității vieții comunităților locale prin sprijinirea capacității de inovare și digitalizare a economiei regionale, dezvoltarea sustenabilă a infrastructurii și a serviciilor și valorificarea potențialului cultural și turistic al regiunii.

Obiective specifice :

- Stimularea dezvoltării inteligente și durabile bazată pe inovare, digitalizare și dezvoltarea ecosistemului antreprenorial;
- Creșterea eficienței administrației publice ca urmare a digitalizării serviciilor publice;
- Stimularea tranziției regiunii către o economie cu emisii zero prin creșterea eficienței energetice, îmbunătățirea protecției mediului și creșterea mobilității urbane;
- Creșterea gradului de accesibilitate a zonelor rurale și urbane la rețeaua TEN-T;
- Creșterea accesului la servicii de calitate în educație, formare și învățare pe tot parcursul vieții;
- Creșterea atractivității regiunii;
- Creșterea capacității administrative;

Priorități de investiții :

- Susținerea digitalizării serviciilor publice la nivel local;
- Securitate cibernetică, interoperabilitate pentru proiectele de digitalizare ale serviciilor publice la nivel local;
- Creșterea eficienței energetice bazate pe combustibili alternativi;
- Investiții în clădirile publice în vederea asigurării eficienței energetice;
- Reconversia funcțională a terenurilor virane degradate/neutilizate/ abandonate;
- Modernizarea/ extinderea spațiilor verzi existente;
- Achiziția de echipamente pentru măsurarea poluanților în aerul ambiental;
- Investiții în rețeaua de drumuri județene;
- Investiții în infrastructura pentru nivel antrepreșcolar și preșcolar, învățământ primar, secundar, terțiar, inclusiv învățământ special;
- Investiții în infrastructura școlilor ți centrelor de educație și formare profesională;

Având în vedere faptul că localitatea Sfântu Gheorghe se poziționează în zona rurală trebuie menționată **Politica Agricolă Comună (PAC)** care reunește fondurile destinate dezvoltării agriculturii și dezvoltării rurale, respectiv Fondul European de Garantare Agricolă (FEGA) și Fondul European Agricol pentru Dezvoltare Rurală (FEADR).

Astfel se va crea un **Plan Național Strategic** care va susține dinamizarea rurală și agricultura prin :

- Protecția mediului;
- Asigurarea unui venit echitabil fermierilor;
- Restabilirarea echilibrului de putere în lanțul alimentar;
- Combaterea schimbărilor climatice;
- Reînnoirea generațională;
- Dezvoltarea zonelor rurale;

2.3 Contextul regiunii de dezvoltare

Comuna Sfântu Gheorghe face parte din județul Ialomița care este încadrat în regiunea de dezvoltare numită Sud-Muntenia.

Regiunea Sud-Muntenia este amplasată în partea de sud a României, având ca și vecini la nord Regiunea Centru, la est, Regiunea Sud-Est, la vest, Regiunea Sud-Vest, iar la sud Bulgaria.

Suprafața regiunii este de 34.3453km2, reprezentând 14,5% din teritoriul țării.

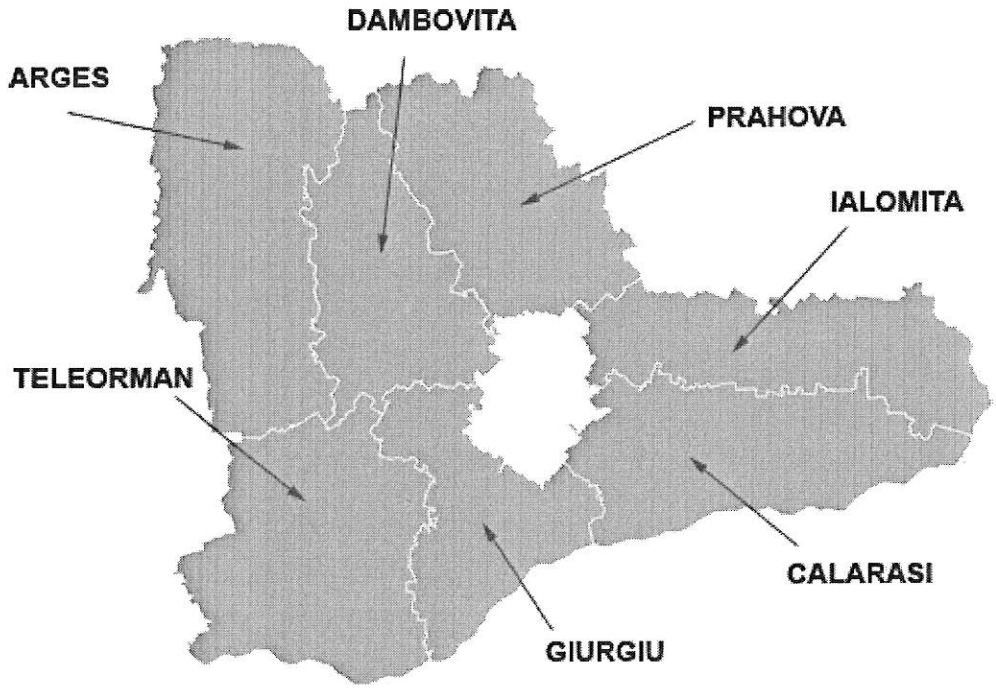

Fig.1 Regiunea de dezvoltare Sud-Muntenia (Sursa: www.fonduristructurale.ro)

Din punct de vedere administrativ, regiunea Sud Muntenia este formată din șapte județe (Argeș, Călărași, Dâmbovița, Giurgiu, Ialomița, Prahova și Teleorman), 16 municipii, 32 de orașe și 519 comune cu 2019 sate.

Relieful variat al regiunii a contribuit la structurarea activității economice, astfel încât ponderea foarte mare a suprafeței de câmpie din sudul regiunii a favorizat practicarea agriculturii, fapt ce a dus la specializarea județelor Calarași, Giurgiu, Ialomița și Teleorman în acest domeniu. În județele din nordul regiunii (Argeș, Dâmbovița, Prahova) unde predomină relieful mai înalt au ca specific predominant activitățile industriale.

Ca și principale provocări cu care se confruntă regiunea Sud Muntenia se pot menționa:

- Gradul mare de polarizare al capitalei București care inhibă dezvoltarea rețelei de localități din regiune;
- Accesibilitatea scăzută a unor zone ce a determinat scăderea atractivității;
- Restructurarea marilor întreprinderi și delocalizarea firmelor din industria grea;
- Existența unui capital uman îmbătrânit cu un procentaj scăzut al educației superioare și competențelor digitale;

Cu toate progresele înregistrate în regiune până acum, Sud-Muntenia rămâne o regiune care se încadrează în categoria celor mai puțin dezvoltate, conform clasificărilor Uniunii Europene, având un PIB de 24,60% din mediua UE de 28.

La nivelul regiunilor de dezvoltare, asociațiile de dezvoltare regionale coordonează Programele Operaționale Regionale. Pentru perioada 2021-2027, obiectivul general al regiunii Sud Muntenia este de a îmbunătății calitatea vieții locuitorilor prin stimularea creșterii economice durabile și echilibrate .

Printre principalele direcții de dezvoltare pe care Regiunea Sud Muntenia le are în vedere se regăsesc :

- **Creșterea capacității de cercetare și inovare a economiei pentru creșterea competitivității regiunii**

Intervențiile vor fi focusate pe specializarea inteligentă, prin sprijinirea capacității CDI a firmelor, a transferului tehnologic și adoptarea tehnologiilor avansate, continuarea sprijinirii ecosistemului antreprenorial de inovare, proiecte de inovare de produs, serviciu, proces.

Totodată, vor fi prioritare dezvoltarea competențelor actorilor implicați în procesul de descoperire antreprenorială, pentru asigurarea continuității eforturilor regionale de construire a unui ecosistem de invoare matur.

- **Creșterea gradului de adoptare a digitalizării de către administrația publică**

România se află pe locul 27 din 28 în ceea ce privește gradul de competitivitate digitală, iar în ceea ce privește serviciile publice digitale pe ultimul loc. Operațiunile se vor concentra pe digitalizarea serviciilor publice la nivel local precum și securitate cibernetică.

- **Creșterea eficienței energetice, a mobilității și îmbunătățirea protecției mediului**

Sunt vizate măsuri de creștere a eficienței energetice în clădirile rezidențiale și cele publice, de consolidare și utilizarea resurselor alternative de energie precum și o mobilitate îmbunătățită cu cât mai puține emisii.

- **Creșterea gradului de accesibilitate a zonelor rurale și urbane la rețeaua TEN-T**

În ceea ce privește densitatea drumurilor, ca indicator de măsurare a accesibilității zonelor, județele Călărași și Ialomița au cele mai reduse valori ale densității.

Sunt vizate investițiile în infrastructura rutieră de transport județean ceea ca va crește gradul de mobilitate a mărfurilor și persoanelor și vor reduce costurile și timpul de deplasare.

- **Dezvoltarea infrastructurii de educație și incluziune socială**

Un număr important de școli din mediul rural necesită lucrări de reabilitare și dotare cu echipamente didactice și IT. Procentul de participare al copiilor la școlarizare este de 89%, sub media europeană de 94% ceea ce semnalează probleme la accesul și calitatea serviciilor educaționale.

În ceea ce privește învățământul terțiar, regiunea Sud Muntenia ocupă ultimul loc la ponderea absolvenților cu studii superioare (9,9%) situându-se multe sub media națională (26,3%).

2.4 Scurtă prezentare a județului

Județul Ialomița se află poziționat în partea de sud-est a țării, în Câmpia Bărăganului, diviziune estică a Câmpiei Române, pe cursul inferior al râului Ialomița, la intersecția unor vechi rute comerciale care legau capitala țării de Moldova și Marea Neagră.

Suprafața județului este de 4453 km2, din care 3736 km2 suprafață agricolă, 258 km2 suprafață cu vegetație forestieră, 389 km2 terenuri cu altă destinație și 69 km2 terenuri neproductive.

Forma de relief predominantă este câmpia, alături de lunca Dunării și lunca Ialomiței.

Clima județului este de tip continental, caracterizată prin amplitudine termică anuală mare și prin cantități reduse de precipitații. În ultimii ani se observă cât mai pregnant fenomenul de secetă prelungită.

Rețeaua hidrografică este reprezentată de fluviul Dunărea, râurile Ialomița și Prahova, lacurile și limanurile fluviatile.

Solurile județului Ialomița sunt clasate :

- Cernoziomuri – 193000 ha;
- Cambice – 25000 ha;
- Brun roscate -1000 ha;
- Aluviale 36000 ha;
- Sărăturate – 800 ha;

Resursele subsolului județului Ialomița sunt reprezentate de :

- petrol și gaze naturale în perimetrul Urziceni-Colilia-Grindu ;
- loessul cu o textură foarte fină - Urziceni, Țăndărei, Slobozia, Manasia ;
- nisipul, în zona Hagieni și albia râurilor ;
- nămolul terapeutic sapropelic la Amara și Fundata.
- izvoare sulfuroase la Ciulnița , Perieți, Amara, Valea Ciorii.
- izvoare termale - Giurgeni, Amara.

Vegetația județului Ialomița are caracter de stepă pe 65% din suprafața sa, întâlnindu-se următoarele tipuri :

- de stepă primară la Cocora, Sălcioara, Movila, formată din graminee lipsite de valoare furajeră;
- de silvostepă, în sud-vestul județului, cu păduri mari la Groasa, Odaia Călugărului, Sinești, Deleanca, Morăreanca, unde se înregistrează arborele de stejar pufos și brumăriu, cer, gârniță, salcâm ;
- de stepă, cu arbori și arboret de pădure, regăsiți în pădurile de la Redea (com. Ion Roată), Cornatele (com. Cosâmbești), Besleşti - Popeşti (com. Sudiți), Ciunga (com. Movila) și care cuprind frasinul, părul și mărul pădureț, ulmul, jugastrul, păducelul, porumbarul, lemnul câinesc, măceșul, cornul, sângerul.
- de luncă : stuf, papură, rogoz, salcie, plop, stejar în Lunca Ialomiței (Bărcănești, Speteni, Alexeni, Slobozia, Bueasca, Andrășești) și în Lunca Dunării (Bordușani, Săltava, Balaban) ;
- lacustră - orzoaica de baltă, brădișul, lintița, coada calului, limba broaștei, săgeata apei, cucuta de apă, piciorul cocorului ;
- alte tipuri : urzica, troscot, pălămida, mohor, mușețel, coada șoricelului, păpădie, ceapa ciorii, ghiocel, brebenel, etc.

Fauna existentă în județul Ialomița se poate clasifica astfel :

- animale de stepă și de pădure : popândăul, hârciog, orbete, șoarecele de câmp, dihor de stepă, iepure de câmp, prepeliță, potârniche, șoarecele de câmp, nevăstuica, căprioru, mistrețul, vulpea, șoarecele de pădure, viezurele, iar dintre reptile menționăm: șarpele rău, șopârla de stepă, șopârla de câmp.
- S-au mai semnalat : bizamul, câinele enot, vrabia spaniolă. Până în 1940 (în vestul județului) și 1967 (în estul său) a existat dropia, azi dispărută.
- păsări, cele mai numeroase fiind : prigoria, fluierarul, dumbrăveanca, ciocârlia, cioara, vrabia, graurul, turturica, guguștiucul, fazanul colorizat, prepelița, potârnichea, vrabia, sitarul, lișița, rața sălbatică, șoimul dunărean, etc.
- ihtiofauna este alcătuită din : bibanul, plătică, crap, caracudă, babușcă, știucă, somn, nisetru, morun, etc.

O parte importantă din fauna județului Ialomița este de valoare și interes cinegetic, constituind o resursă pentru dezvoltare locală durabilă.

Ariile protejate sau puse sub regim provizoriu de ocrotire specială avifaunistică

- Aria Lacului Fundata cu o suprafață de 391 ha ;
- Aria lacului Amara cu o suprafață de 162 ha ;
- Aria lacului natural Strachina având o suprafață totală de 1000 ha ;
- Aria lacurilor naturale: Bentu Mic (19,87 ha), Bentu Mic Cotoi (18,30 ha) și Bentu Mare (92,33 ha).
- A fost instituit un regim de ocrotire specială și pentru situl arheologic Popina Bordușani - 1,62 ha, care conservă resturi de cultură materială și spirituală geto-dacică, pe o grosime de 12 m.
- Pădurea de Stejari Seculari - Canton Hățiș", amplasată în localitatea Stelnica, care are o suprafață de 6,4 ha și unde aproape 90% din arbori sunt din specia Stejarul brumăriu cu vârsta de circa 300 de ani.

Industria judeţului Ialomiţa are ca principale ramuri: producerea îngrăşămintelor chimice, a zahărului, a uleiurilor comestibile, preparatelor din carne şi a conservelor de legume, fructe şi carne, laptelui şi produselor lactate, pâine şi produse de panificaţie, în industria confecţiilor, tricotajelor şi materialelor de construcţii, producerea de aparate electronice, mobilă şi prelucrarea lemnului, producerea alcoolului şi a băuturilor alcoolice, lacuri şi vopseluri, producţie tipografică, etc.

Agricultura în judeţul Ialomiţa este reprezentată de un sector preponderent privat care deţine, peste 331.000 ha, adică 95% din suprafaţa agricolă a judeţului. Judeţul oferă posibilitatea practicării agriculturii de mare randament datorită amplasării acestuia într-o zonă agricolă cu potenţial agropedoclimatic şi de fertiliate maxim, tradiţiei agrare a zonei, care a acceptat însă şi a aplicat permanent noutăţile tehnice, tehnologice şi organizatorice promovate în Europa şi în lume.

Serviciile prestate în judeţul Ialomiţa au crescut ca pondere, s-au diversificat ca domenii şi au atras forţă de muncă disponibilă. Principalele servicii aferente consumatorilor se referă la: hoteluri şi restaurante, transporturi, intermedieri financiare, închirieri de bunuri mobile şi imobile, asistenţă medicală, servicii informatice, servicii personale sau pentru întreprinderi, activităţi recreative, etc.

Sfera serviciilor publice este asigurată în judeţul Ialomiţa de societăţi comerciale şi companii / societăţi naţionale care prestează servicii de interes general.

Capitolul III Prezentarea generală a unității administrativ-teritoriale

3.1 Scurt istoric al comunei

La sfârșitul secolului al XIX-lea, pe teritoriul actual al comunei se regăsea comuna Malu cu satele sale componente : Malu, Cioara și Broștenii Vechi. În comuna funcționau 3 școli mixte și 3 lăcașuri de cult.

În anul 1925, comuna este menționată ca parte din Plasa Urziceni având în componență satele Broștenii Vechi, Butoiu, Cioara, Malu, Principesa Maria și Fundu Crăsani.

În anul 1931 ia ființă comuna Sfântu Gheorghe, prin separarea satului cu același nume de comuna Balaciu iar comuna Malu avea în componență satele Malu și Butoiu.

Odată cu împărțirea administrativ teritorială din anul 1968, comunele au fost comasate în comuna Sfântu Gheorghe, arondată județului Ialomița.

3.2 Localizare și structură administrativă

Comuna Sfântu Gheorghe se află în centrul județului Ialomița , fiind poziționată pe malul stâng al râului Ialomița și tranzitată de drumul național DN2A care leagă Slobozia de Urziceni.

Suprafața comunei este de aproximativ 71km² iar densitatea populației este de aproximativ 30 locuitori/ km². Comunele cu care se învecinează localitatea Sfântu Gheorghe sunt :

- Comunele Valea Măcrișului și Grindu în partea de Nord
- Comuna Balaciu în partea de Est
- Comuna Axintele în partea de Sud
- Comuna Ion Roată în partea de Vest

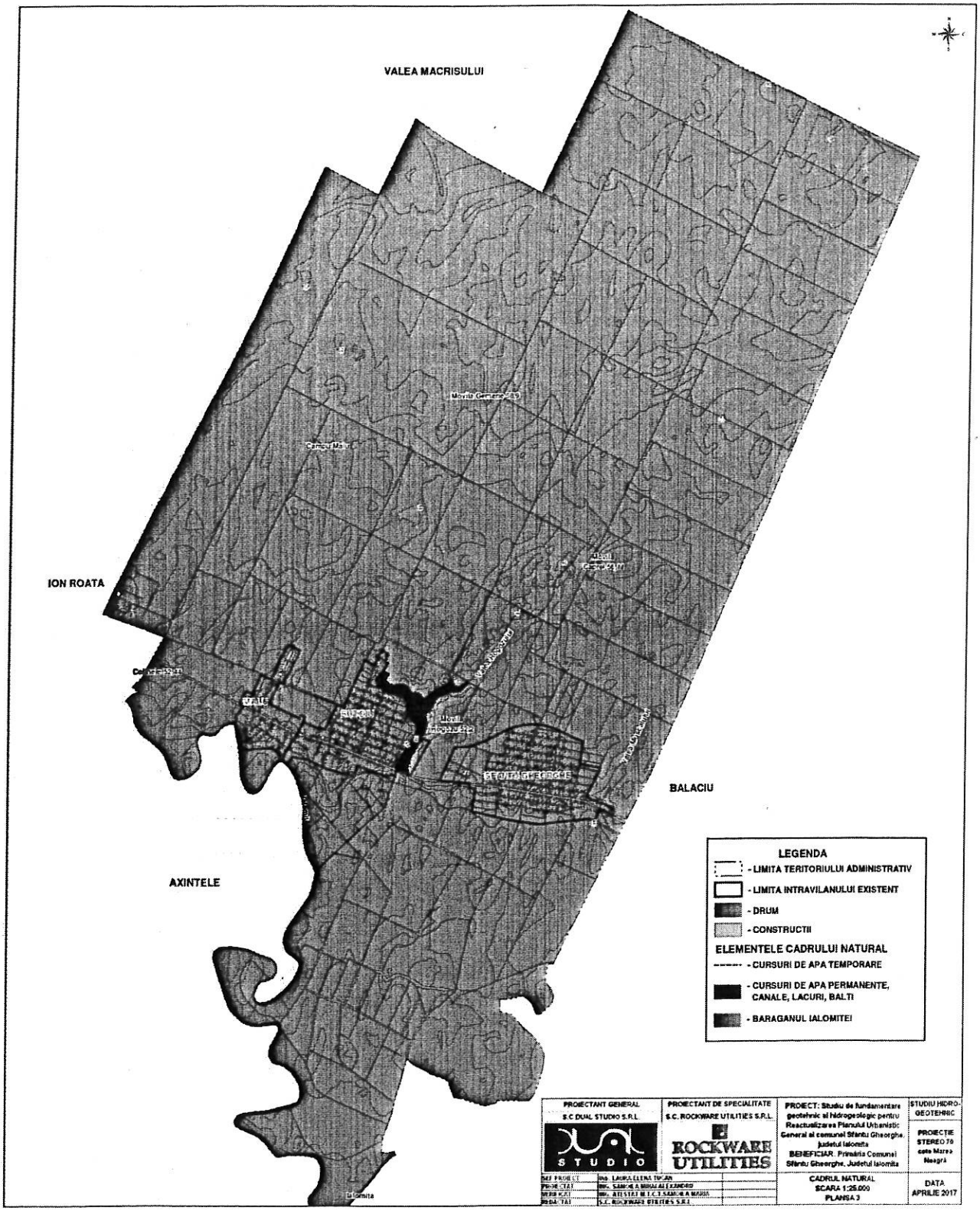

Fig.2 Harta cartografică a comunei Sfântu Gheorghe, județul Ialomița (Sursa : Primăria Sfântu Gheorghe)

Din punct de vedere al structurii administrative comuna are în componență următoarele sate :

- Sfântu Gheorghe
- Malu
- Butoiu

Fig. 3 Poziționarea Comunei Sfântu Gheorghe (Sursa: Google Earth)

3.3 Caracteristici fizico-geografice

Relieful este predominant de câmpie cu altitudini joase, format de-a lungul timpului prin sedimentarea cursurilor de apă care au tranzitat zona. Comuna Sfântu Gheorghe face parte din Câmpia Bărăganului situată în sud-estul României, fiind delimitată în partea de sud și est de lunca Dunării, în nord de luca inferioară a Siretului și valea Buzăului, iar în vest de valea Săratei, obârșia Mostiștei, valea Pasărea, râul Dâmbovița și lunca râului Argeș.

Caracteristicile geomorfologice ale Câmpiei Bărăganulu indică a câmpie tipică tabulară, având cele mai bine dezvoltate câmpuri din toată Câmpia Română cu interfluvii largi dar fragmentate cu origini de foste limane fluviatile, cu înclinări orientate pe direcția est-sud-est ce îi conferă câmpiei un aspect ușor ondulat.

Bărăganul Ialomiței corespunde interfluviului dintre Ialomița și Călmățui cu o înclinare generală NV-SE, cotele absolute fiind 70-75m în partea de nord și nord-vest unde prezintă versanți abrupți de aproximativ 40m în partea de sud și sud-est.

Comuna Sfântu Gheorghe este situată în cadrul Câmpului Urziceni, pe terasa și în lunca Ialomiței. Este prezent un relief plan unde rețeaua hidrografică a creat zone depresionare. În general panta nu depășește 3 grade cu excepția zonelor de trecere între lunci, terase și câmp unde panta terenului atinge valori de 45 grade.

Râul Ialomița a creat aici o terasă de 3-7m cuprinzând pe lângă comuna Sfântu Gheorghe și alte comune (Ion Roată, Balaciu, Munteni-Buzău).

Altitudinea maximă este înregistrată în partea de nord, nord-est a comunei Sfântu Gheorghe la nivelul câmpului (60.8m) iar altitudinea minimă în partea de sud, în lunca Ialomiței (35.5m)

Din punct de vedere hidrografic, teritoriul comunei Sfântu Gheorghe aparține bazinului Ialomița-Buzău. Cursul râului Ialomița pe teritoriul comunei este puternic meandrat, având o orientare de la vest la est și numeroase schimbări locale de direcție.Acesta traversează teritoriul administrativ al comunei prin partea de sud formând limita administrativă cu comunele Axintele și Balaciu.

Rețeaua hidrografică secundară este reprezentată de Valea Rogozu pe care au fost amenajate două iazuri, separate de linia de cale ferată respectiv de Valea Muscalului, pe care s-a format o zonă umedă, mlăștinoasă cu debite doar în perioadele cu precipitații.

Clima este de tipul temperat continental cu dispunere pe patru anotimpuri, caracterizat prin veri secetoase și ierni reci. Cantitatea de precipitații este sub 500mm/an iar vântul predominant este Crivățul care se formează în taigaua siberiană.

Temperatura minimă absolută a fost de -27 grade Celsius în luna ianuarie 1980 iar maxima de +42 grade Celsius atinsă în iulie 2000. Număru mediu al zilelor cu ninsoare este de 25-30 iar al stratului de zăpadă de 35-60 zile cu grosimi medii de cca 5cm.

Ceața reprezintă un fenomen caracteristic al zonei și se manifestă preponderent în intervalul noiembrie-martie.

În timpul verii pătrund frecvent mase de aer cald și uscat de origine mediteraneeană provocând temperaturi de până la 36-37 grade Celsius.

3.4 Factorii de risc natural și spațiile verzi

Având în vedere dispunerea comunei Sfântu Gheorghe în zona Bărăganului și de-a lungul fluviului Ialomița se pot identifica următorii factori de risc :

- Inundațiile – apar atunci când cantitățile de precipitații sunt însemnate atât în amonte cât și în aval determinând ieșirea râurilor din matcă. Lucrările de întreținere și modernizare a digurilor sau protecțiilor împotriva inundațiilor trebuie realizate periodic
- Fenomenul deșertificării - fiind combinați o serie de factori precum cantitatea insuficientă de precipitații care nu asigură necesarul de apă în sol și prezența aproape permanentă a vântului care tasează, erodează și usucă solul, deșertificarea devine o amenințare în această zonă

În ceea ce privește spațiile verzi, comuna beneficiază de 3 parcuri amenajate, unul în satul Sfântu Gheorghe și două în satul Malu.

3.5 Geologie și condiții geotehnice

Din punct de vedere tectonic, Câmpia Română, unde se află și comuna Sfântu Gheorghe face parte din Platforma Moesică. Soclul platformei este de origine hercinică, iar sedimentele superioare sunt de origine carpatică. Sedimentele datează din mezozoic și pleistocen iar în luncă din holocen.La suprafață se întâlnește o cuvertură de loess, cu grosimi de până la 40m și pe alocuri dune de nisip.

Depozitele de pe teritoriul comunei Sfântu Gheorghe provin din Pleistocen superior în partea de nord corespunzătoare câmpului, respectiv Holocen superior în luncă și pe terasa joasă a Ialomiței.

Cuaternarul începe în partea bazală cu depozite din Pleistocenul inferior reprezentate printr-un complex de pietrișuri cu nisip și elemente de bolovăniș cu unele intercalații argiloase sau argilo-nisipoase marnoase.

Pleistocenul superior este constituit din depozie loessoide alcătuite din prafuri nisipoase și argiloase. Holocenul superior este reprezentat de depozitele loessoide care acoperă terasa

joasă și lunca. Depozitele aluvionare ale luncii sunt alcătuite la bază din pietrișuri și nisipuri iar partea superioară este alcătuită din nisipuri argiloase , argile nisipoase și mâluri.

3.6 Vegetația și fauna

Vegetația și fauna sunt specifice zonei de stepă și silvostepă, incluzând lunca.

- Vegetația de silvostepă unde se înregistrează arborele de stejar pufos și brumăriu, cer, gârniță, salcâm;
- Vegetația de luncă : stuf, papură, rogoz, salcie, plop, stejar;
- Fauna reprezentată prin animale de stepă și de pădure : popândăul, hârciog, orbete, șoarecele de câmp, dihor de stepă, iepure de câmp, prepeliță, potârniche, șoarecele de câmp, nevăstuica, căpriorul, mistrețul, vulpea, șoarecele de pădure, viezurele, iar dintre reptile menționăm: șarpele rău, șopârla de stepă, șopârla de camp;

3.7 Echiparea tehnică a comunei

Se va prezenta situația actuală a infrastructurii edilitare din comuna Sfântu Gheorghe.

3.7.1 Alimentarea cu apă potabilă

Comuna Sfântu Gheorghe dispune de rețea de alimentare cu apă pe o lungime de aproximativ 24km, fiind dată în folosință în anul 2009.

În ceea ce privește numărul de gospodării racordate situația se prezintă în felul următor:

- Satul Sfântu Gheorghe – 247 gospodării;
- Satul Butoiu – 266 gopodării;
- Satul Malu – 148 gospodării;

3.7.2 Alimentarea cu energie electrică

Comuna Sfântu Gheorghe este conectată la sistemul energetic național prin rețeaua de energie electrică. Pe raza comunei nu există parcuri eoliene, parcuri fotovoltaice sau alte surse de producere a energiei electrice din surse alternative.

3.7.3 Rețeaua de iluminat public

Rețeaua de iluminat public este prezentă pe toate străzile comunei având o lungime de aproximativ 37 km.

Lămpile predominante sunt cele care folosesc tehnologia led și sunt distribuite astfel:

- Sfântu Gheorghe – 203 lămpi;
- Butoiu – 178 lămpi;
- Malu – 102 lămpi;

3.7.4 Rețeaua de canalizare

Lungimea rețelei de canalizare din comună este de 2.7km acoperind în proporție mică suprafața comunei. Totodată, aceasta este nefuncțională și nu dispune de stație de epurare.

3.7.5 Rețeaua de drumuri locale

Rețeaua de străzi din comuna însumează 33,28 km și sunt împărțite astfel:

- Străzi asfaltate: 3,76km în Sfântu Gheorghe, 2,30km în Butoiu și 1,92km în Malu;
- Străzi pietruite : 9,66km în Sfântu Gheorghe, 8,67km în Butoiu și 2,62km în Malu;
- Drum pietruit pentru căruțe între satele Sfântu Gheorghe și Butoiu – 3.27km;
- Drum de pământ pentru accesul la platforma de compost Butoiu – 1.08km;

3.7.6 Salubritatea

La nivelul comunei, colectarea deșeurilor menajere se face în mod selectiv de către o firmă specializată. Există o platformă de gunoi pe raza comunei pentru depozitarea gunoiului de grajd în satul Butoiu.

Capitolul IV – Situația socio economică

4.1 Populația și resursele umane

Populația reprezintă cea mai importantă componentă a sistemului socio-economic. Din punct de vedere demografic, comuna Sfântu Gheorghe trebuie analizată prin prisma următoarelor aspecte :

- Evoluția numărului de locuitori într-un anumit interval de timp;
- Sporul natural (natalitatea și mortalitatea);
- Structura populației pe grupe de vârste și sexe;
- Mobilitatea populației (sosiri și plecări);
- Prognoza demografică – tendințe, implicații și posibile soluții;

Pentru o analiză clară a unui sistem teritorial este necesară analizarea populației prin prisma evoluției acesteia în timp, a structurii acesteia cât și din punct de vedere etnic și confesional. De-a lungul timpului, populația a fost influențată de factorii naturali precum relieful, hidrografia, resursele dar și de factori politico economici precum bunăstarea economică sau politici care au stimulat natalitatea.

Variațiile ce se întâlnesc în evoluția numărului populației sunt determinate de sporul natural al acesteia, de mobilitate, fertilitate, etc.

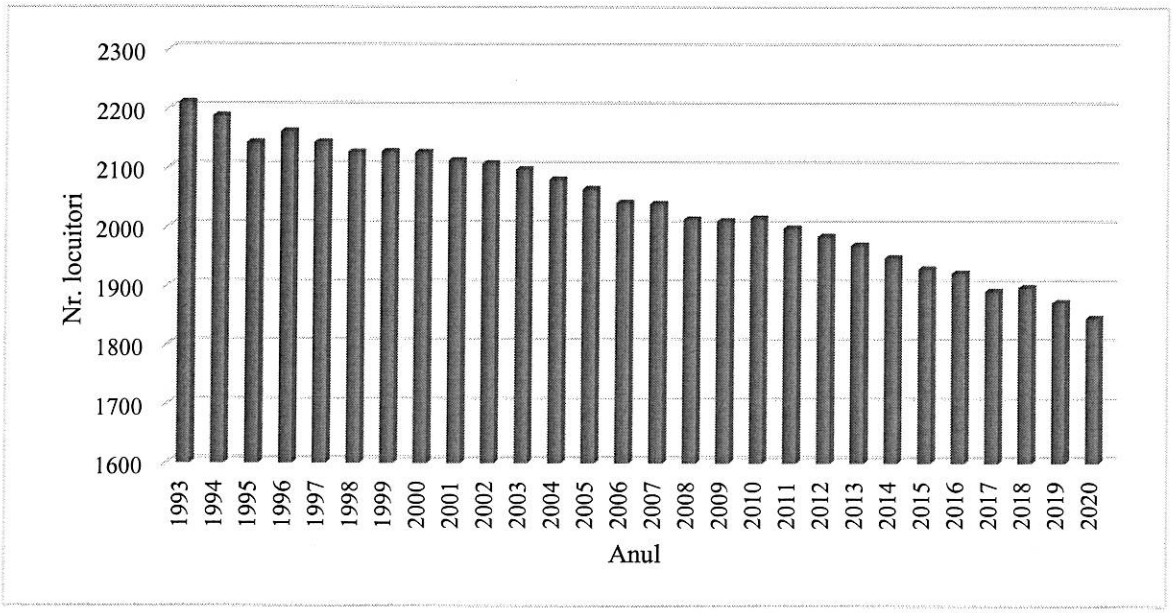

Fig. 4 Evoluția numărului de locuitori în Comuna Sf. Gheorghe, perioada 1993 – 2020 (Sursa datelor: Institutul Național de Statistică – Tempo Online)

Conform graficului de mai sus ce analizează evoluția numărului de locuitori în perioada 1993-2020 se poate observa traiectoria descendentă pe care o are acesta. Maximul perioadei se înregistrează în anul 1993 cu 2211 locuitori iar minimul se înregistrează în anul 2020 cu 1845 locuitori.

Printre principalele cauze care au determinat scăderea numărului populației din comună se pot menționa scăderea natalității, creșterea mortalității și emigrarea către alte unități administrativ teritoriale sau țări.

4.1.1 Bilanțul natural al populației în comuna Sfântu Gheorghe

Bilanțul natural reprezintă evoluția nașterilor și a deceselor într-o anumită perioadă de timp, astfel încât dacă numărul nașterilor este mai mare decât cel al deceselor, populația va fi în creștere, iar dacă numărul deceselor va fi mai mare decât cel al nașterilor atunci numărul populației va descrește. La nivelul țării, raportul dintre natalitate și mortalitate este devaforabil natalității.

După cum se poate observa în graficul de mai jos, natalitatea prezintă valori oscilante pe tot parcursul perioadei analizate fiind influențată de nivelul de trai al populației, de apariția metodelor contraceptive și de creșterea nivelului de educație și informare în rândul tinerilor.

În ceea ce privește mortalitatea, valorile acesteia oscilează între 31 și 53, marcând minimul în anul 2003 și maximul în anul 1994.

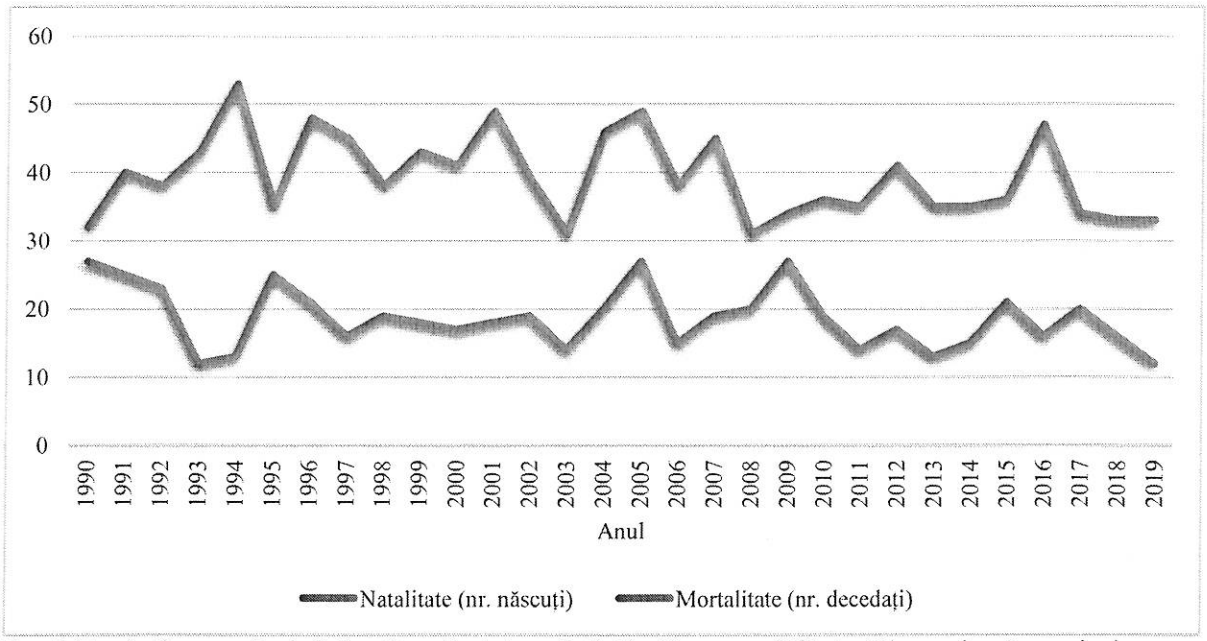

Fig. 5 Evoluția numărului de născuți și decedați din Comuna Sfântu Gheorghe, în perioda 1990 – 2019 (Sursa datelor: Institutul Național de Statistică – Tempo Online)

Se poate observa cum valorile mortalității sunt superioare valorilor natalității pe toată perioada analizată ceea ce indică un proces de îmbătrânire demografică la nivelul comunei și totodată o problemă în ceea ce privește schimbul generațional .

Prin intermediul graficului de mai jos sunt prezentate valorile sporului natural al populației din comuna Sfântu Gheorghe în perioada 1990-2019.

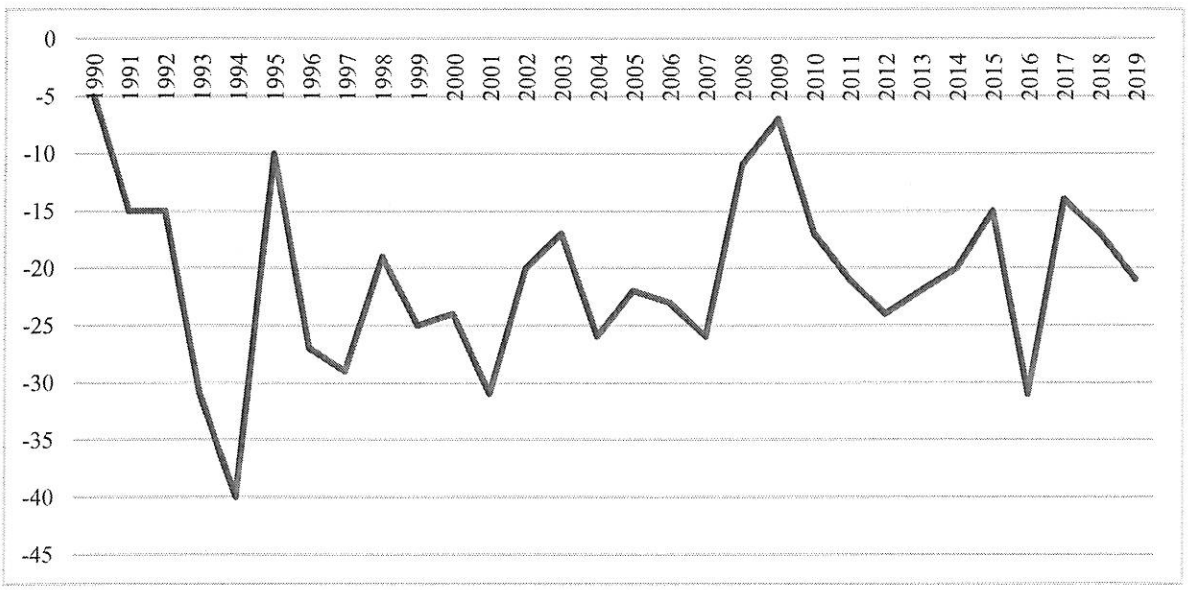

Fig. 6 Sporul natural din comuna Sf. Gheorghe, în perioada 1990 – 2019 (Sursa datelor: Institutul Național de Statistică – Tempo Online)

Valorile înregistrate sunt în totalitate negative, ceea ce explică principala cauză a scăderii numărului populației și anume numărul deceselor este mai mare decât numărul de nașteri din comună.

4.1.2 Structura populației pe grupe de vârste și sexe

Piramida populației reprezintă distribuția populației în funcție de sex și în funcție de grupele de vârstă pentru o comunitate.

Analizând graficul de mai jos, se poate observa vârful piramidei care are o tendință de aplatizare ceea ce semnifică o populație îmbătrânită. Aici se încadrează populația de peste 65 de ani care este ieșită din câmpul muncii.

Mijlocul piramidei este reprezentat de populația adultă care este activă din punct de vedere profesional. Se poate observa faptul că cea mai numeroasă categorie este cea de 50-54 de ani datorită politicii pronataliste de după anul 1966.

Baza piramidei o reprezintă populația tânără care ar trebui să suplinească categoriile de vârstă înaintate însă, după cum se prezintă pe grafic comuna Sfântu Gheorghe tinde să întâmpine probleme în ceea ce privește schimbul generațional.

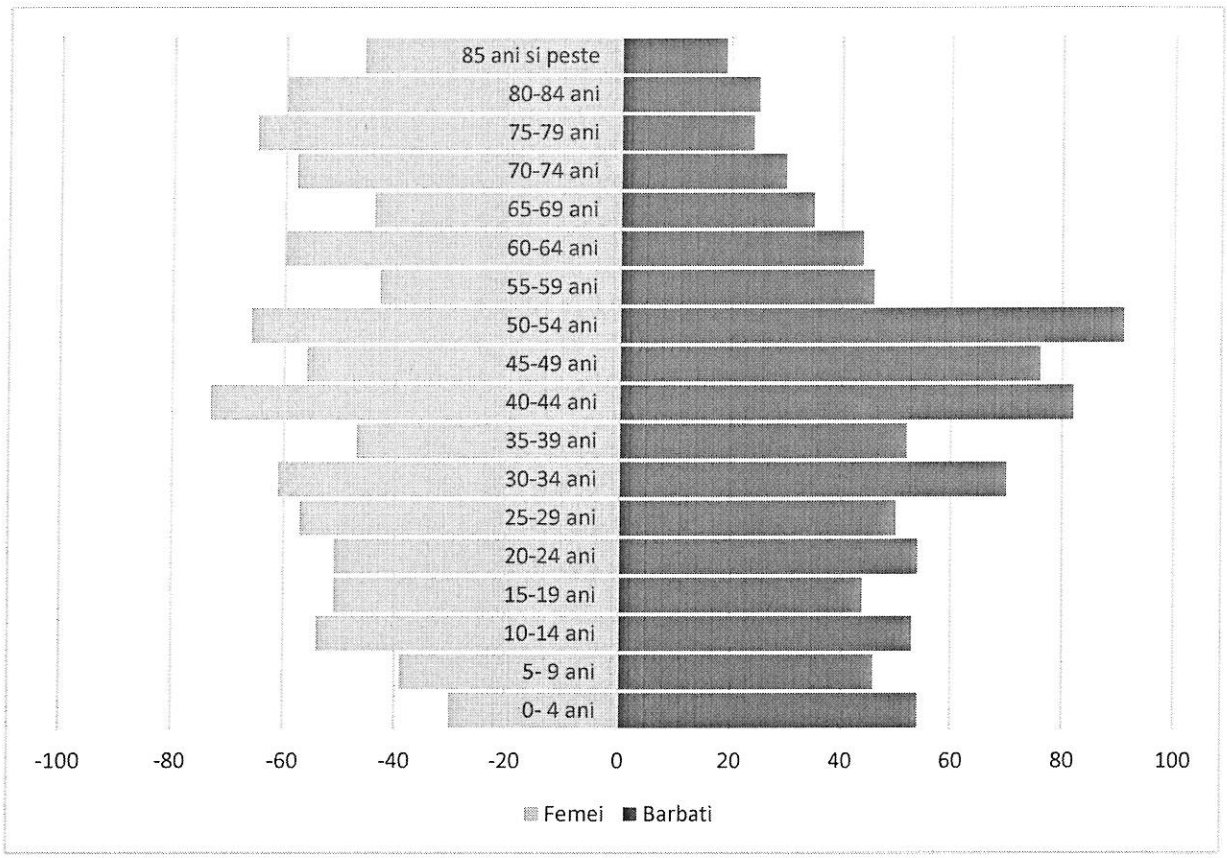

Fig. 7 Piramida vârstelor - structura pe grupe de vârstă și sexe în anul 2019 (Sursa datelor: Institutul Național de Statistică – Tempo Online)

Referitor la speranța de viață la naștere, aceasta are o tendință generală de creștere pe fondul îmbunătățirii nivelului de trai. Cazurile de îmbolnăviri ce alimentează nivelul mortalității este mai frecvent în cazul populației masculine și mai reduse în cazul femeilor. Ca exemplu, populația 60-64 de ani de sex masculin este vizibil mai redusă decât populația de sex feminin, iar pentru grupele următoare fenomenul se amplifică.

Acest lucru se datorează condițiilor mai grele de muncă pe care le-au îndurat bărbații de-a lungul timpul cât și rezistenței genetice dovedite a femeilor .

Se poate afirma că scăderea în sine a numărului populației nu reprezintă un factor îngrijorător ci faptul că, concomitent cu acestă evoluție se dezvoltă o modificare abruptă a structurii pe vârste datorate procesului de îmbătrânire demografică.

Printre principalele cauze ale acestei tendințe evolutive se numară nivelul mai scăzut al fertilității prin care generațiile sunt înlocuite doar parțial cumulat cu migrația atât internă cât și externă din rândul tinerilor. Aceștia migrează în special spre centrele universitare unde își desfășoară studiile .

4.1.3 Mobilitatea populației

Migrația populației poate fi de doua feluri :

- Internă – în cadrul țării între diverse unități administrativ teritoriale
- Externă – în alte țări

Sporul migrator determină diferența dintre sosirile cu domiciuliul și plecările cu domiciliul din cadrul arealului analizat, în cazul de față comuna Sfântu Gheorghe.

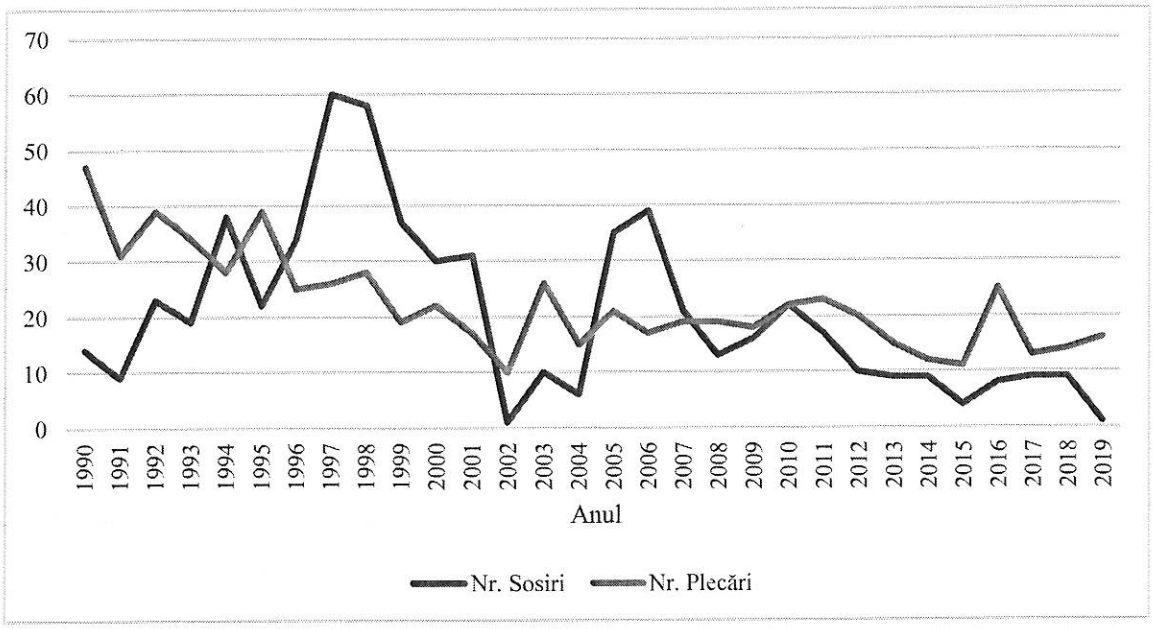

Fig. 8 Evoluția numărului de sosiri și plecări cu reședința din Comuna Sf. Gheorghe, în perioada 1990 – 2019 (Sursa datelor: Institutul Național de Statistică – Tempo Online)

Conform graficului de mai sus, valorea maximă a plecărilor se înregistrează în anul 1990 pe fondul situației politico-economice din acea perioadă când persoanele aveau tendința de a părăsi mediul rural. Ulterior, plecările își mai reduc din intensistate, dar se mențin peste valoarea sosirilor după anul 2010.

Principala cauză a plecărilor este emigrarea persoanelor către alte unități administrativ teritoriale din țară sau către alte țări.

4.1.4 Prognoza demografică – tendințe, implicații și posibile soluții

Pentru a realiza o prognoză demografică trebuie luat în considerare atât raportul dintre natalitate și mortalitate (sporul natural) cât și raportul dintre plecări și sosiri (sporul migratoriu). Astfel, prin prisma sporului total se conturează o scădere ușoară a populației în perioada următoare.

Abordând modelul de creștere biologică unde se ia în considerare numai sporul natural, populația comunei Sfântu Gheorghe va experimenta o diminuare a numărului populației pe următorii 10 ani.

Variațiunile numărului de populație tânără, populație activă și pensionari sunt cauzatoare de discrepanțe pentru sistemele de sănătate, pensie, muncă și învățământ. Astfel, în perioada 2020-2030 numărul de pensionari va crește pe fondul sosirii generațiilor supradimensionate din perioada natalistă punând presiune pe serviciile medicale.

Totodată, numărul populației active va scădea de vreme ce categoriile de vârste cele mai numeroase vor ieși din viața activă.

Măsurile de redresare a fenomenelor demografice prezentate anterior sunt de natură socio-economică precum :

- Facilități economice acordate familiilor tinere;
- Programe de prevenire a migrației;
- Dezvoltarea resurselor umane;
- Susținerea natalității;
- Accesarea de fonduri pentru formare profesională continuă sau recalificare;
- Asigurarea serviciilor medicale de calitate prin modernizarea infrastructurii;

4.2 Cultură și educație

4.2.1 Cultura

Cultura reprezintă un factor fundamental al vieții sociale în cadrul unei comunități și trebuie susținută și încurajată mai ales în mediul rural. Printre principalele atuuri ale culturii se pot enumera :

- Reprezintă esența indentității naționale și locale;
- Ajută la interacțiunea și comunicarea interumana;

- Reprezintă un mediu al integrării sociale;
- Dezvoltă potențialul intelectual al capitalului uman;

În localitate se întâlnesc patru monumente istorice după cum urmează :

- Biserica Adormirea Maicii Domnului din satul Malu construită în anul 1837
- Casa cu cârciumă și salon Vasilichia Anescu și Elena Radu din satul Sfântu Gheorghe construită în anul 1935
- Crucea de piatră din satul Sfântu Gheorghe situată între satele Sfântu Gheorghe și Butoiu construită în 1851
- Conacul Florescu din satul Malu construit în secolul al XIX-lea.

Comuna Sfântu Gheorghe dispune de 2 cămine culturale în care se desfășoară diverse activități, fiind un spațiu al consolidării relațiilor interumane.

Biblioteca din comună este cea mai reprezentativă instituție de cultură la nivel local fiind parte integrată a unui sistem informațional și cultural național.

Acesta contribuie la dezvoltarea personală a utilizatorilor prin materialele educative pe care le oferă, activitățile extracuriculare pe care le desfășoară cât și accesul la informație pe care îl oferă.

Identitatea culturală și locală sunt două abordări cu impact semnificativ asupra comunității care trebuie promovate prin intermediul bibliotecii publice. Serviciile oferite de bibliotecă ar trebui sa fie axate, pe imaginația și creativitatea locală, în vederea dezvoltării acestora pentru folosul comunității.

În ceea ce privește identitatea culturală, pe teritoriul comunei Sfântu Gheorghe au fost identificate mai multe descoperiri arheologice care atestă existența unor așezări străvechi în această zonă. Printre cele mai importante sunt :

- Descoperirile de la Hanul Malu – Așezare medievală din sec. IX-X și sec XVII-XIX situată pe terasa râului Ialomița, în apropierea râului, în partea de sud a Hanului Malu. Materialul descoperit provine de la vase din perioada medievală, de culoare cărămizie fără decor.

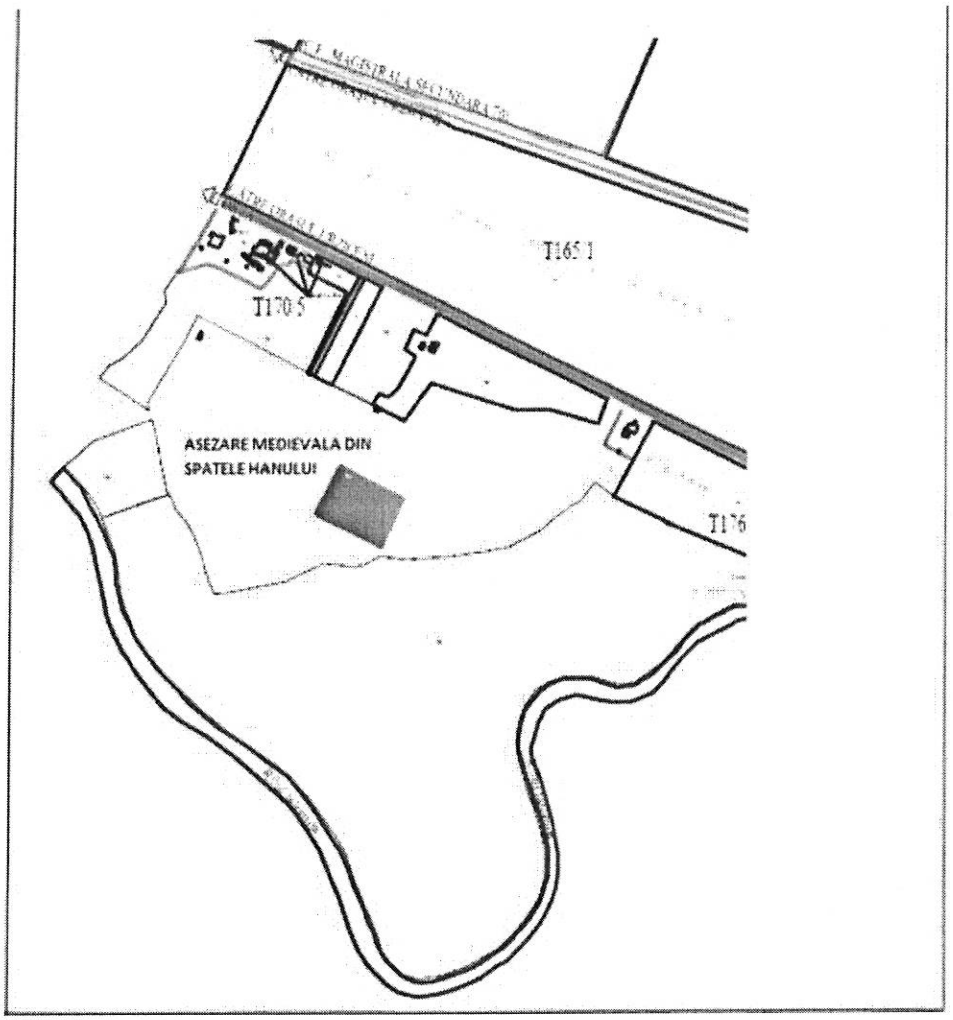

Fig.9 Harta descoperirii arheologice din satul Malu – Hanul Malu (sursa datelor : Primăria Sfântu Gheorghe)

- "curtea lui Cană Gheorghe" din satul Malu – este o aşezare medievală din sec VIII-X de tip Dridu şi din sec XVIII-XIX fiind situată pe terasa înaltă a râului Ialomiţa, în apropierea râului. Materialul descoperit este ceramic de tip Dridu provenind de la vase tip borcan de culoare roşiatică cu decor de linii. Ceramica din sec XVIII-XIX provine de la vase tip strachină cu diverse culori.

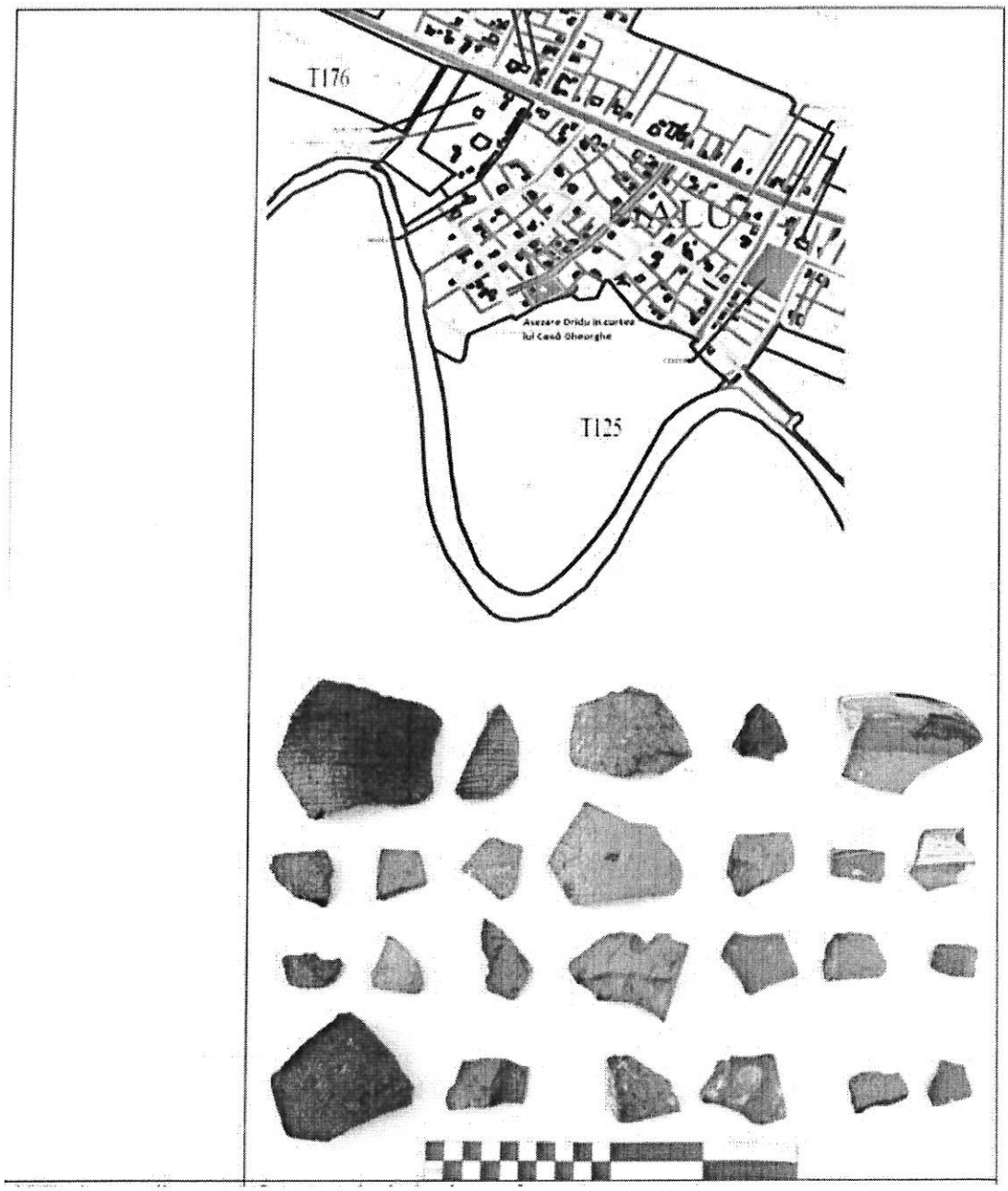

Fig.10 Harta descoperirii arheologice de tip Dridu – curtea lui Cană Gheorghe (sursa datelor: Primăria Sfântu Gheorghe)

- Descoperirea din satul Butoiu, la nord de lacul Rogoz – așezare getică situată la nord de lacul Rogoz, din satul Butoiu fiind încadrată cronologic în "cultura La Tene". Materialul ceramic descoperit este din pastă grosieră, de la vase mari, unele fiind decorate.

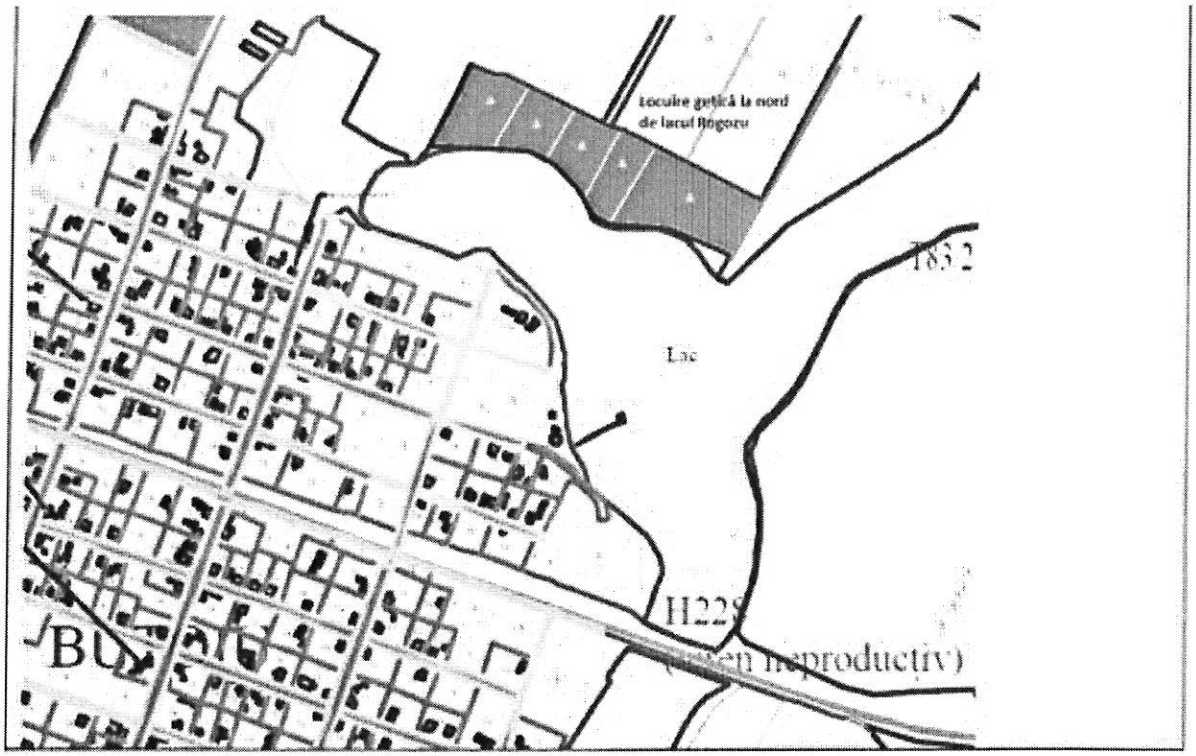

Fig. 11 Harta descoperirii arheologice din satul Butoiu (sursa datelor : Primăria Sfântu Gheorghe)

4.2.2 Educația

În comuna Sfântu Gheorghe sunt activi 173 elevi și preșcolari care sunt repartizați astfel:

- Școala gimnazială Malu – 60 elevi;
- Școala primară Sfântu Gheorghe – 56 elevi;
- Grădinița Malu – 44 preșcolari;
- Grădinița Sfântu Gheorghe – 24 preșcolari;

Învățământul reprezintă unul dintre domeniile căruia ar trebui să i se acorde o atenție sporită și continuă pentru că prin intermediul lui comunitatea va prospera.

Una dintre problemele cu care societatea de la nivelul județului Ialomița se confruntă este abandonul școlar, mai ales în prima parte a ciclului de învățământ. Acesta poate fi interpretat ca o problemă de natură socială explicată adesea ca o consecință a mediului socio-cultural din care provine elevul.

Absenteismul se poate manifesta prin mai multe forme :

- Absenteismul selectiv – fuga frecventă de la școală datorită unor anumite discipline;
- Absenteismul generalizat – fuga de la școală este frecventă și are un caracter generalizat, prefingurând abandonul școlar;
- Dezechilibre interpersonale – căutarea singurătății;
- Atitudine defensivă față de autoritatea unui sistem;
- Influența socială negativă a grupurilor;

La nivelul comunei Sfântu Gheorghe există două grădinițe și două școli deservind astfel învățământul preșcolar și gimnazial.

Cercetările desfășurate pe perioade îndelungate de timp reliefează faptul că abandonul școlar conduce la o creștere a activității infracționale astfel că cei care abandonează procesul educativ au șanse mai reduse în găsirea unui loc de muncă și oportunitatea de a obține câștiguri prin mijloace sociale morale.

Există o serie de cauze principale și factori care influențează în mod negativ relaționarea tinerilor cu sistemul educațional conform schemei de mai jos.

Sistemul educațional

- Lipsa adaptării sistemului la necesitățile tinerilor și ale societății
- Infrastructură deficitară în ceea ce privește relaționarea
- Posibilități reduse sau inexistente de implicare în activități extracuriculare

Societatea

- Discriminarea pe criterii etnice, religioase și de apartenență la mediul socio-economic
- Legislație deficitară
- Influența negativă a unor grupuri de apartenență

Familia

- Lipsa implicării familiei în educația tinerilor
- Supravegherea defectuoasă a actului educațional
- Absența parinților datorată lucrului în străinătate

Biserica

- Lipsa implicării în educația tinerilor prin activități socio-culturale

Mass-Media

- Mediatizarea excesivă a cazurilor negative
- Promovarea unor false valori și persoane
- Implicarea precară în rezolvarea cazurilor sociale
- Difuzarea știrilor false

4.3 Activitățile economice

Dezvoltarea economiei în cadrul comunei Sfântu Gheorghe se află într-o strânsă legătură cu contextul social și geografic.

Având în vedere specificul agricol al zonei, economia comunei Sfântu Gheorghe este bazată preponderent pe activitățile economice din agricultură însă sunt prezente și firme din domeniul serviciilor și al comerțului.

Din punct de vedere al numărului de firme situația se prezintă astfel :

- 25 de firme înregistrate în domeniul agriculturii;
- 23 de firme înregistrate în domeniul serviciilor și al comerțului;

Din punct de vedere al suprafației cultivate situația se prezintă conform graficului de mai jos.

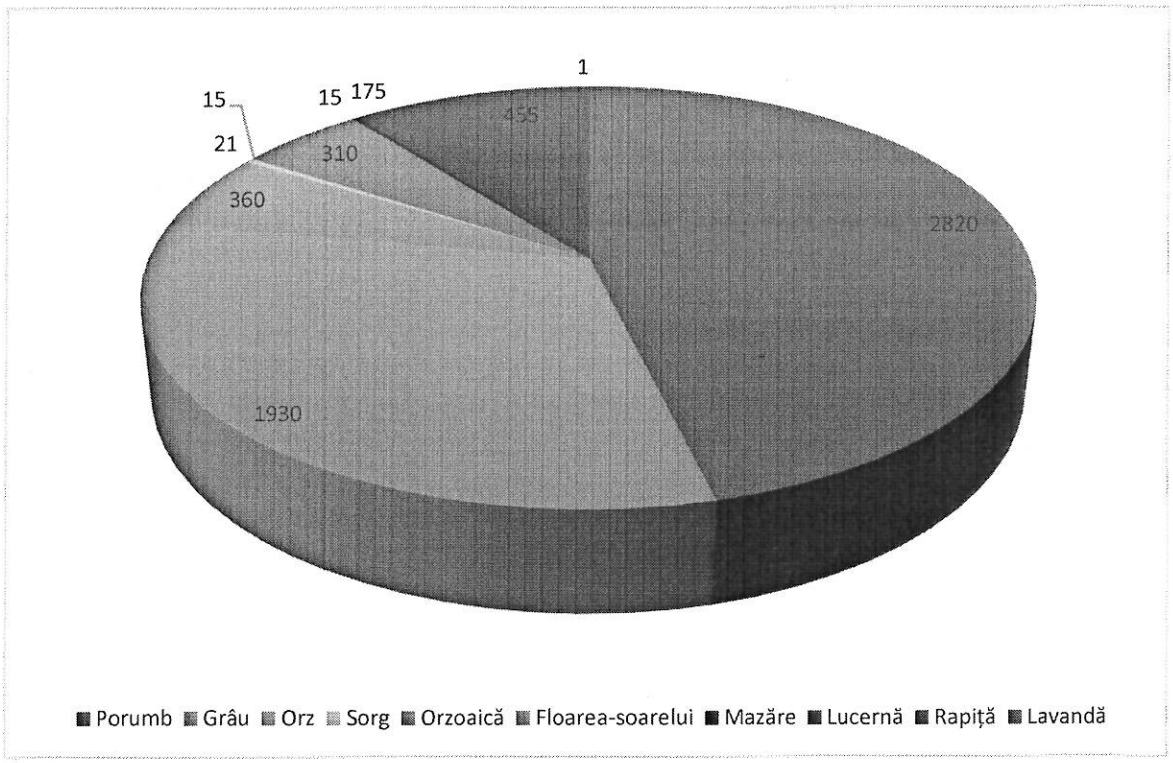

Fig. 12 Suprafața cultivată în Comuna Sfântu Gheorghe (Sursa datelor: Primăria Comunei Sfântu Gheorghe)

Suprafața totală cultivată este de 6102 hectare împărțită astfel :

Porumb	2820 hectare
Grâu	1930 hectare
Rapiță	455 hectare
Orz	360 hectare
Floarea soarelui	310 hectare
Lucernă	175 hectare
Sorg	21 hectare
Orzoaică	15 hectare
Mazăre	15 hectare
Lavandă	1 hectar

Capitolul V – Analiza SWOT

5.1 Metodologia SWOT

Analiza SWOT prezintă o utilitate deosebită în procesul de stabilire a direcțiilor de dezvoltare a comunității, permițând o gestionare eficientă a resurselor și relațiilor de intercondiționare.

Strategia de dezvoltare durabilă trebuie fundamentată pe o analiză relevantă a stării existente a unei comunități așa cum s-a desfășurat ea în capitolele anterioare. Pentru o putea stabili direcțiile de dezvoltare, trebuie analizate oportunitățile, riscurile, constrângerile și favorabilitățile. Specificitatea unei analize SWOT este dată de faptul că ea studiază în același timp caracteristicile interne ale unui sistem teritorial cât și influențele externe care pot fi de natură pozitivă sau negativă.

În cadrul analizei SWOT se evaluează în prima fază specificul sistemului teritorial analizat adică punctele tari și punctele slabe. În cea de-a doua fază se analizează influențele ce provin din exteriorul sistemului teritorial adică oportunitățile și amenințările.

Punctele tari reprezintă acei factori care conferă atractivitate teritoriului, pe când punctele slabe sunt reprezentate de acei factori care creează obstacole în calea dezvoltării socio-economice, transpunându-se în infrastructură, situație financiară, legislație.

Oportunitățile reprezintă factori de mediu externi care ajută la dezvoltarea sistemului teritorial dacă sunt identificate și folosite corespunzător iar amenițările reprezintă factori externi ce pot periclita dezvoltarea arealului.

În principiu, analiza efectuată în capitolele anterioare a furnizat o privire de ansamblu care conține cele mai bune informații posibile care să ajute la înțelegerea forțelor, tendințelor și cauzelor care pot să intervină la un moment dat.

Procesul decizional bazat pe această analiză trebuie să respecte următoarele direcții :

- Construiește pe punctele tari;
- Elimină punctele slabe;
- Exploatează oportunitățile;
- Îndepărtează amenințările;

5.2 Populație – Analiza SWOT

Puncte tari

- cadre didactice calificate
- existența unui departament de asistență socială în primărie
- colaborare bună cu actorii locali
- inițiativă cetățenească
- inițiativă administrativă
- infrastructură educațională bună

Puncte slabe

- predomină persoanele de vârsta a doua
- existența șomajului
- populație cu venituri reduse
- reconversie profesională redusă
- migrația tinerilor spre mediul urban
- spor natural negativ
- asistența socială insuficientă
- interes scăzut pentru educație continuă
- mentalitate necorespunzătoare privind voluntariatul
- adaptare mai lentă a persoanelor vârstnice la realitățile actuale

Oportunități

- atragera de fonduri europene/internaționale/naționale pentru stimularea ocupării forței de muncă, reconversie, servicii sociale
- existența strategiei naționale anti sărăcie
- Implicarea autorităților locale în problemele comunității
- grad relativ redus de inadaptare socială a locuitorilor

Riscuri

- Pensionarea persoanelor de vârstă activă
- îmbătrânirea demografică
- migrarea forței de muncă
- estomparea tradițiilor locale
- investitori reticenți cu privire la plasarea fondurilor în zonele agricole
- legislație națională lacunară privind asistența socială
- rectificări bugetare ce pot afecta serviciile educative și sociale

5.3 Agricultura – Analiza SWOT

Puncte tari

- existența condițiilor pedo-climatice favorabile pentru desfășurarea agriculturii
- teren arabil însemnat
- potențial agricol ridicat
- tradiții locale în agricultură
- preocuparea populației pentru sectorul agricol
- existența fermelor

Puncte slabe

- implicaree insuficientă a tinerilor în agricultură
- îmbătrânirea forței de muncă ocupate în agricultură
- lipsa informării privind accesarea fondurilor cu finanțare nerambursabilă
- posibilități de confinantare reduse
- veniturile din agricultură sunt reduse și fluctuante
- diversificare slabă a activităților economice în zona rurală
- infrastructură agricolă predominant precară

Oportunități

- existența subvențiilor pentru agricultură
- existența programelor cu finanțare europeană pentru dezvoltarea agriculturii
- stimularea asocierii proprietarilor de terenuri agricole
- posibilitatea de utilizare a instrumentelor de gestionare a riscurilor în agricultură
- programe guvernamentale și europene pentru susținerea inițiativelor locale
- aplicarea de tehnologii prietenoase cu mediul
- sprijinirea înființării de exploatații pentru culturi ecologice
- sprijinirea tinerilor fermieri

Amenințări

- schimbările climatice
- secete frecvente
- limitări bugetare privind ajutorul de stat
- pierderea interesului populației pentru agricultură
- degradarea solului ceea ce duce spre scăderea randamentului de producție
- oferte de creditare greu accesibile
- depopularea mediului rural

5.4 Infrastructura – Analiza SWOT

Puncte tari

- existența rețelei de alimentare cu apă
- proiect extindere rețea de canalizare
- existența rețelei de alimentare cu energie electrică și iluminat
- poziționarea pe DN2A

Puncte slabe

- Procent mare al străzilor neasfaltate
- rețeaua de canalizare nu este funcțională
- nu există rețea de gaze
- străzile nu sunt asfaltate în totalitate

Oportunități

- Achiziția de tehnologii noi privind captarea, tratarea și distribuția apei
- Tehnologii noi pentru modernizarea și extinderea iluminatului public, inclusiv implentarea de tehnologii din surse regenerabile
- modernizarea infrastructurii rutiere și pietonale
- extinderea și modernizarea rețelelor de canalizare și gaz
- accesarea programelor de finanțare naționale și europene pentru dezvoltarea locală durabilă (infrastructură, energie, mediu)
- folosirea surselor de energie regenerabilă (vânt, soare)

Amenințări

- Degradarea infrastructurii existente ceea ce ar implica reparații
- epuizarea resurselor de apă subterană
- poluarea pânzei freatice prin infiltrare în sol a apelor uzate pentru că multe gospodării nu sunt racordate la canalizare
- resurse financiare insuficiente pentru cofinanțarea proiectelor
- schimbările climatice
- cost ridicat al documentațiilor preliminare (studii fezabilitate, proiecte tehnice, etc)

Capitolul VI – Portofoliul de proiecte implementate în perioada 2014-2020

Comuna Sfântu Gheorghe a demarat și implementat în perioada 2014-2020 o serie de proiecte cu scopul de a crește calitatea vieții din localitate.

Denumire proiect: ***Modernizare Strada Hălții din satul Sfântu Gheorghe***

Sursa de finanțare	Fonduri europene - AFIR
Perioada de implementare	2015
Obiectivele proiectului	• Modernizarea infrastructurii de bază • Creșterea accesibilității zonei

Denumire proiect: ***Îmbunătățirea rețelei de drumuri de interes local din comuna Sfântu Gheorghe***

Sursa de finanțare	Fonduri guvernamentale - PNDL
Perioada de implementare	2018
Obiectivele proiectului	• Modernizarea infrastructurii de bază • Creșterea accesibilității zonei • Modernizarea infrastructurii de transport

Denumire proiect: ***Amenajare teren de sport la Școala gimnazială din satul Malu***

Sursa de finanțare	Bugetul Local
Perioada de implementare	2018
Obiectivele proiectului	• Modernizarea infrastructurii educaționale • Creșterea calității actului educațional • Promovarea sportului în rândul tinerilor

Denumire proiect: ***Amenajare teren de sport și loc de joacă pentru copii la Școala primară Sfântu Gheorghe***

Sursa de finanțare	Bugetul Local
Perioada de implementare	2019
Obiectivele proiectului	• Modernizarea infrastructurii educaționale • Creșterea calității actului educațional • Promovarea sportului în rândul tinerilor

Denumire proiect: ***Asfaltarea străzilor Salciei și Duzilor din satul Butoiu***

Sursa de finanțare	Bugetul Local
Perioada de implementare	2019
Obiectivele proiectului	• Creșterea accesibilității zonei • Modernizarea străzilor Salciei și Duzilor • Dezvoltarea infrastructurii rutiere

Capitolul VII – Sondaj de opinie privind strategia de dezvoltare locală 2021-2027 a comunei Sfântu Gheorghe

În vederea consultării populației cu privire la strategia de dezvoltare locală a comunei, s-a realizat chestionarea locuitorilor pentru a observa percepția acestora asupra comunei și pentru a cuantifica perspectivele de dezvoltare.

Chestionarul a fost lansat în mediul online și a cuprins 11 întrebări fiind aplicat pe 71 de persoane, toate răspunsurile fiind anonime.

În continuare, fiecare întrebare va fi analizată și interpretată.

Prima întrebare măsoară percepția locuitorilor cu privire la nivelul de dezvoltare al comunei Sfântu Gheorghe. Un procent de 69% dintre aceștia au apreciat comuna ca fiind mai puțin dezvoltată comparativ cu alte comune din județ, 16,9% au spus ca este la fel de dezvoltată iar 14,1% consideră comuna mai dezvoltată.

Comparativ cu alte comune din județ, cum credeți că se prezintă comuna dumneavoastră?
71 de răspunsuri

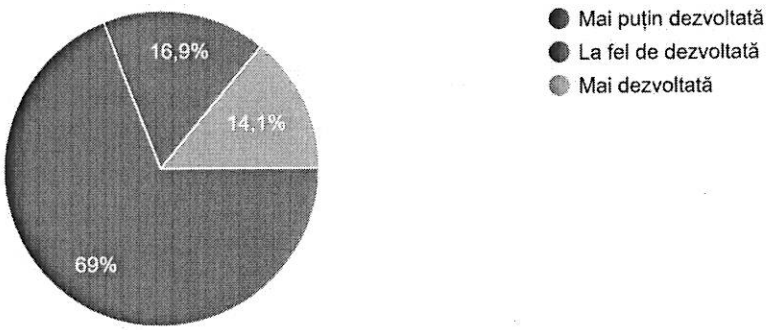

Cea de-a doua întrebare afișată în graficul de mai jos analizează percepția locuitorilor comunei Sfântu Gheorghe asupra nivelului de trai.

De asemenea, 49,3% dintre respondenți se declară destul de mulțumiți de nivelul de trai în vreme ce 16,9% se declară foarte mulțumiți. Din aceste prime rezultate se poate observa că percepția majorității este una pozitivă.

În ceeea ce privește percepția negativă, aceasta atinge pragul de 33,8% reprezentând procentul celor care au optat pentru varianta nemulțumit.

Cât de mulțumit sunteți de nivelul dumneavoastră de trai?
71 de răspunsuri

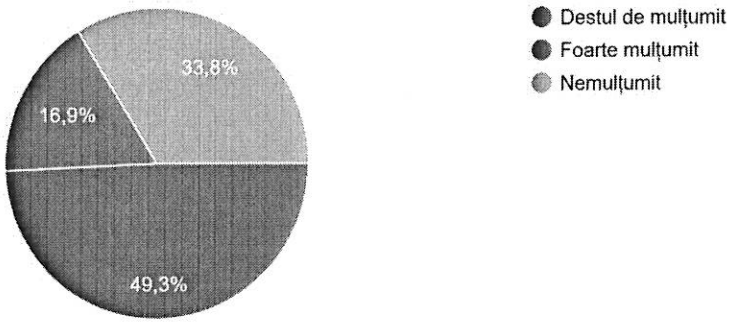

Întrebarea cu numărul 3 măsoară gradul de satisfacție al cetățenilor referitor la serviciile publice oferite de administrația locală.

După cum se poate observa în graficul de mai jos 43,7% dintre respondenți se declară destul de mulțumiți iar 12,7% sunt foarte mulțumiți. Acest lucru înseamnă că mai mult de jumătate dintre participanți au încredere în administrația publică locală.

Pe de altă parte, 26,8% au declarat că sunt nemulțumiți iar 16,9% foarte nemulțumiți.

Cât de mulțumit sunteți de serviciile publice oferite de administrația locală?
71 de răspunsuri

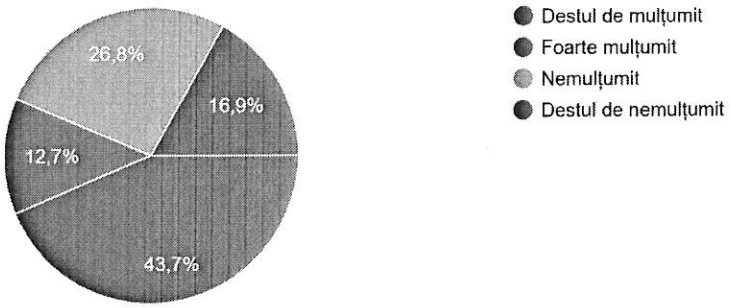

A patra întrebare analizează mulțumirea oamenilor cu privire la drumurile publice din comuna Sfântu Gheorghe. Astfel, 35,2% sunt destul de mulțumiți, 14,1% sunt foarte mulțumiți, 32% sunt nemulțumiți iar 18,3% se declară destul de nemulțumiți.

Cât de mulțumit sunteți de calitatea drumurilor din comună?
71 de răspunsuri

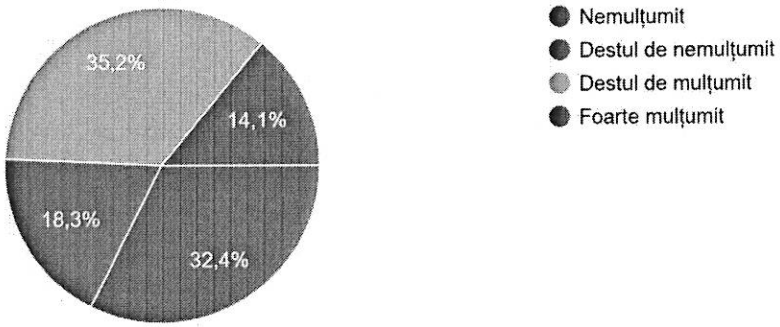

Întrebarea cu numărul 5 analizează direcțiile de devoltare pe care cetățenii comunei Sfântu Gheorghe le consideră prioritare în următorii ani.

Conform graficului de mai jos, majoritatea de 71,8% consideră proiectele de infrastructură precum canalizare, gaze, asfaltare ca fiind prioritare, urmate de proiectele privind

susținerea educației (12,7%), proiectele privind protecția mediului (8,5%) și proiectele privind serviciile sociale (7%).

Care dintre proiectele de mai jos considerați că sunt prioritare în perioada următoare?
71 de răspunsuri



Cea de-a șasea întrebare a cuantificat poziția locuitorilor din comuna cu privire la utilitatea construirii sistemului de alimentare cu gaze.

Cetățenii au apreciat în proporție de 95,8% ca fiind utilă rețeaua de gaze în vreme ce doar 4,2% o consideră nefolositoare.

Considerați benefică construirea sistemului de alimentare cu gaze în comună?
71 de răspunsuri



La punctul numărul 7, locuitorii au fost îndemnați să propună proiecte pe care ei le consideră necesare pentru dezvoltarea comunei Sfântu Gheorghe. Mai jos sunt enumerate toate proiectele pe care aceștia le-au menționat în răspunsuri:

- Asfaltarea tuturor străzilor din comună;
- Construirea rețelei de canalizare;
- Construirea rețelei de alimentare cu gaze;
- Toaletarea spațiilor verzi din comună și depozitarea ecologică a deșeurilor provenite de la copaci;
- Încurajarea serviciilor medicale : cabinet medic stomatologic, farmacie, dispensar în satul Malu;
- Construirea unei piețe agroalimentare;
- Amenajarea de trotuare în comună;
- Extinderea sistemului de supraveghere video;
- Sprijinirea copiilor din familiile defavorizate;
- Amenajare locuri de joacă pentru copii;

Chestionați cu privire la viitorul comunei Sfântu Gheorghe și la modul în care aceasta se va dezvolta, cetățenii au apreciat în proporție de 52,1% că localitatea va fi mai dezvoltată pe un orizont de 5 ani, în timp ce 29,6% au considerat că localitatea va stagna, fiind la fel de dezvoltată. O pondere de 18,3% consideră că dezvoltarea nu va exista, ci din contra, va exista un regres după cum prezintă graficul de mai jos.

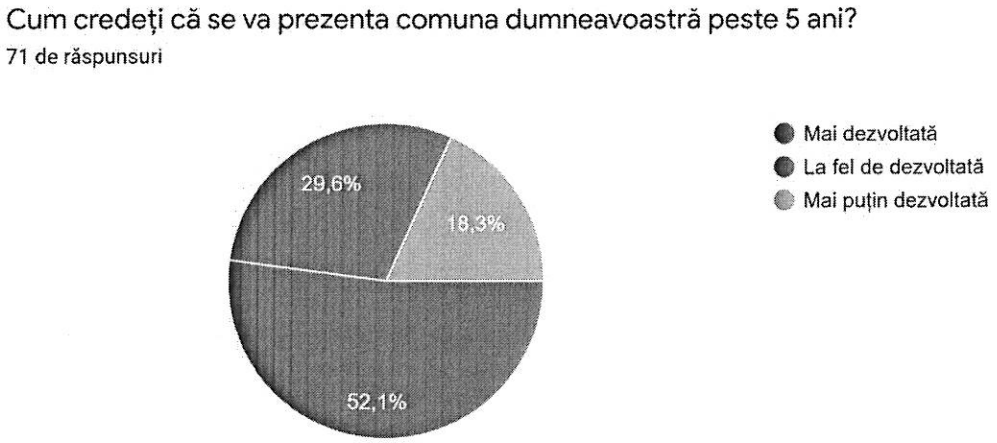

În ceea ce privește apartenența respondenților, aceștia provin de pe întreg teritoriul administrativ al comunei după cum urmează :

- 52,1% dintre respondenți sunt din satul Sfântu Gheorghe;
- 29,6% dintre respondenți sunt din satul Butoiu;
- 18,3% dintre respondenți sunt din satul Malu;

Din ce sat sunteți?
71 de răspunsuri

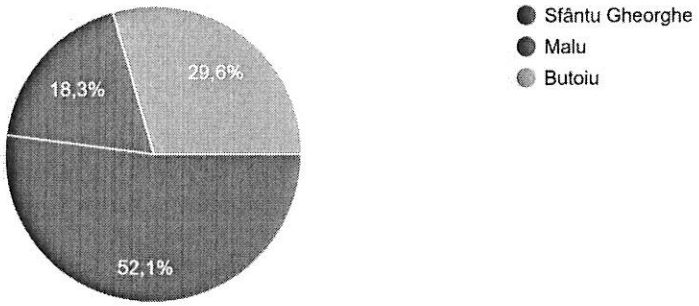

Din punct de vedere al distribuției pe sexe analizat la întrebarea cu numărul 10, un procent de 62% dintre respondeți sunt bărbați în timp ce 38% sunt femei.

Bifați categoria din care faceți parte
71 de răspunsuri

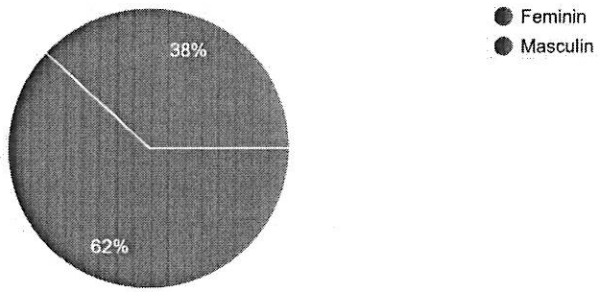

Din punct de vedere al repartizării pe grupe de vărstă, ponderea cea mai însemnată a respondenților a fost cea de 36-60 cu 52,1%, urmată de grupa 18-35 cu 38% și grupa peste 60 cu 9,9%.

Bifați categoria de vârstă din care faceți parte

71 de răspunsuri

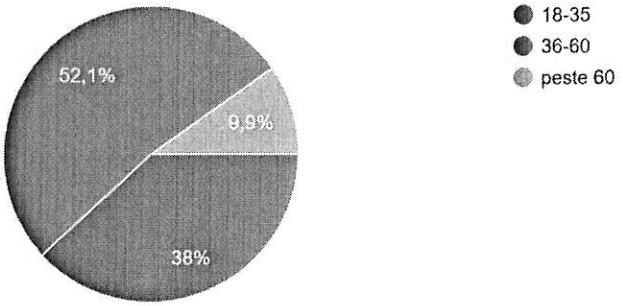

Capitolul VIII – Strategia de dezvoltare locală 2021-2027 – Obiective

Strategia de dezvoltare locală se bazează pe cercetarea sistemului teritorial analizat, aflându-se în strânsă legătură cu contextul teritorial și socio-economic în care se regăsește. Aceasta trebuie să urmărească perspectivele de dezvoltare însă trebuie luat în calcul faptul că rezultatul final nu poate fi prevăzut sau indus deoarece situațiile neprevăzute pot apărea și pot perturba sistemul teritorial.

Principiile de bază ale unei strategii sunt :

- **Durabilitatea** – condiții mai bune de trai prin măsuri cu efect solid pe termen îndelungat;
- **Competitivitatea** – permite dezvoltarea economiei locale și sprijină ascensiunea acesteia;
- **Finanțele** – finanțarea din mai multe surse permite o dezvoltare armonioasă prin satisfacerea nevoii de investiții;
- **Administrarea responsabilă** : reacția eficientă și efectivă la problemele comunității prin responsabilizarea autorităților locale și parteneriatul cu societatea civilă;

Principalele obiective ale dezvoltării durabile în comuna Sfântu Gheorghe constau în cinci direcții majore :

- Dezvoltarea infrastructurii de bază a comunei (apă, canalizare, iluminat, gaze, asfaltare);
- Combaterea sărăciei și încurajarea coeziunii sociale;
- Susținerea și dezvoltarea educației;
- Protecția mediului;
- Regenerarea rurală;

Realizarea strategiei pornește de la următoarele premise :

- Creșterea nivelului de trai pentru populația comunei;
- Atragerea investitorilor;
- Adaptarea la schimbările ce apar;

Dezvoltarea economică a comunei depinde de atragerea de firme/activități/ investiții, acest lucru fiind posibil prin creșterea gradului de atractivitate al comunei și facilități de

atragere a firmelor private prin investiții în infrastructură, ofertă de terenuri și clădiri, servicii strategice, facilități fiscale.

Având în vedere faptul că o comună nu este un sistem teritorial închis, acesta trebuie să aibă în vedere următoarele aspecte de dezvoltare :

- Întărirea capacității instituționale prin management eficient și raportare la cerințele populației;
- Twining rural : relaționarea cu alte sisteme teritoriale în vederea schimbului de informații cu privirea la bunele practici;
- Realizarea proiectelor în parteneriat public – privat;
- Managementul resurselor (umane, materiale, financiare, energetice);
- Identificarea nevoilor comunității și prioritizarea acestora;
- Evaluarea viabilității financiare ale unui proiect;
- Protecția mediului;

8.1 Obiective generale

Pentru realizarea obiectivelor descrise în acest capitol, strategia trebuie să dispună de capacitatea de a răspunde la nevoile actuale utilizând eficient resursele de care dispune și adaptându-și viziunea generațiilor tinere.

Obiectivul general unitar al strategiei de dezvoltare este creșterea nivelului de trai și valorificarea rațională a resurselor din comuna Sfântu Gheorghe.

Principalele obiective sunt :

- Asigurarea unei infrastructuri optime (apa, canalizare, gaze, căi de transport);
- Protejarea mediului în conformitate cu standardele de mediu europene;
- Creșterea ratei de ocupare și combaterea excluziunii sociale;
- Infrastructură și act educațional modern și dotat standardelor europene;
- Dezvoltare continuă a sistemului de sănătate și a serviciilor sociale;

8.2 Obiective specifice

Obiectivele specifice propun direcții de dezvoltare pentru principalele domenii precum agricultura, infrastructura, mediul, economia, educația, resursele umane și serviciile sociale.

8.2.1 Agricultura

- Încurajarea și organizarea de asociații ale producătorilor locali;
- Eficientizarea practicilor agricole pentru creșterea productivității;
- Aplicarea unor tehnici pentru dezvoltarea agriculturii durabile;
- Realizarea și implementarea unui management al riscului cu privire la schimbările climatice + plan de reziliență;

8.2.2 Infrastructură și mediu

- Modernizare și extindere rețea de apă pentru o calitate cât mai bună;
- Modernizare și extinderea rețea de canalizare;
- Racordarea populației la rețeaua națională de gaze;
- Modernizarea și întreținerea continuă a rețelei de iluminat public;
- Îmbunătățirea infrastructurii medicale;
- Creșterea gradului de asfaltare al străzilor și modernizarea tuturor căilor de access care să deservească nevoile curente ale locuitorilor;
- Prevenirea poluării aerului;
- Creșterea spațiului verde;
- Acțiuni de promovare a agriculturii ecologice;
- Informarea populației cu privire la riscurile deversării apelor uzate și a prevenirii poluării;
- Înființarea de perdele forestiere;

8.2.3 Economie

- Atragerea investitorilor pentru crearea unei economii diversificate;
- Diversificarea serviciilor oferite prin creșterea numărului de societăți comerciale;
- Încurajarea cetățenilor prin acțiuni de informare și formare profesională în vederea accesării de finanțări nerambursabile;

8.2.4 Educație și cultură

- Reabilitare și modernizare continuă a unităților de învățământ;
- Act educațional performant prin asigurarea dotărilor necesare unităților de învățământ (mobilier, birotică, tehnică de calcul, material didactic, tablete);
- Amenajare spații de joacă pentru copii;

- Orientarea şi sprijinirea persoanelor tinere în domeniul fomării profesionale continue;
- Crearea şanselor pentru reconversia profesională a persoanelor adulte;
- Reabilitare/ modernizare şi dotare continuă a căminelor culturale;

8.2.5 Resursa Umană

- Crearea condiţiilor de viaţă atractive pentru tineri;
- Crearea de condiţii pentru familiile tinere;
- Sprijinirea natalităţii;

8.2.6 Serviciile Sociale

- Dezvoltarea serviciilor de asistenţă şi protecţie socială pentru persoanele vulnerabile (minori, vârstnici, persoane cu dizabilităţi);
- Sprijinirea categoriilor defavorizate pentru un trai decent şi dezvoltare personală / profesională;
- Campanii de conştientizare a importanţei unui stil de viaţă sănătos şi activ;

Capitolul IX – Planul de acțiune pentru dezvoltarea durabilă

9.1 Aspecte generale

Planul de acțiune pentru dezvoltarea durabilă reprezintă realizarea unui plan relativ scurt pentru fiecare proiect pe care autoritate și-l propune. Acesta trebuie să țină cont de evoluția macroeconomică la nivel național, de starea bugetului local precum și de părerile comunității locale.

Starea comunei din punct de vedere al infrastructurii și al componentei socio-economice a fost analizată anterior și s-au creionat deja țintele-obiective strategice de dezvoltare.

Pentru fiecare proiect pe care autoritatea locală îl dorește implementat se recomandă un plan de acțiune care să întrunească următoarele puncte :

- Descrierea proiectului;
- Justificarea – beneficiile aduse comunității locale;
- Sustenabilitate – eficiența în timp;

Pentru a asigura o dezvoltare durabilă a comunei Sfântu Gheorghe, suportul necesar trebuie să fie asigurat de :

- Administrația locală și Consiliul local prin acordarea de suport logistic și legislativ;
- Comunitatea locală – cetățeni și organizații prin atitudine, participare activă și voluntariat;
- Mediul de afaceri prin investiții și suport;

9.2 Principii și condiții

Pentru îndeplinirea obiectivelor din strategia de dezvoltare locală, primăria comunei Sfântu Gheorghe trebuie să își întărească capacitatea instituțională la toate nivelele de decizie și execuție. Acest lucru presupune atragerea finanțărilor și folosirea lor rațională, mobilizarea resursei umane disponibile și identificarea mecanismelor eficiente de comunicare.

Orice administrație publică trebuie să încerce armonizarea procedurilor administrative cu cele ale Uniune Europene și să centreze activitatea pe nevoile cetățenilor.

Baza unei dezvoltări socio-economice o reprezintă respectarea diversității și a opiniilor în vederea rezolvării rapide a problemelor comunității.

Activitatea publică locală va fi orientată spre:

- Sprijinirea dezvoltării infrastructurii prioritare pentru comunitate (apă, canalizare, gaze, asfalt, iluminat, infrastructură educațională);
- Alocarea eficientă a bugetului local;
- Ajustarea cheltuielilor în concordanță cu veniturile bugetare;
- Atragerea finanțărilor din surse variate;
- Întreprinderea unor măsuri pentru acumularea veniturilor la bugetul local
- Atragerea investitorilor pentru dezvoltarea comunității;

Consolidarea managementului administrației publice locale trebuie orientat către :

- Dezvoltarea continuă a nivelului de pregătire profesională al resurselor umane;
- Folosirea eficientă a resurselor umane;
- Orientarea serviciului public către cetățean;
- Eliminarea blocajelor birocratice;
- Întărirea și extinderea cadrului de participare a societății civile la procesul decizional;
- Administrarea eficientă a banilor publici;
- Digitalizarea datelor și a proceselor;

9.3 Implementare, monitorizare și control

Etapa de implementare, monitorizare și control reprezintă sistemul de realizare a obiectivelor prevăzute în strategie și de colectare și raportare a informațiilor asupra desfășurării proiectelor și a impactului acestora asupra comunității.

Implementare reprezintă totalitatea acțiunilor ce se vor realiza și proiectele concrete de implementare. Fiecare proiect va conține obiective, perioada de implementare, persoanele responsabile și sursele de finanțare.

Monitorizarea va urmări respectarea implementării corecte a proiectelor și respectarea detaliilor referitoare la execuție.

Controlul apreciază dacă proiectul răspunde politicilor formulate, modul cum influențează dezvoltarea comunității.

9.4 Proiecte propuse pentru perioada 2021 – 2027

Pe lângă obiectivele specifice prezentate în capitolul anterior care reprezintă prin natura lor posibile viitoare proiecte, mai jos sunt prezentate anumite proiecte prioritare pentru perioada ce urmează.

Denumire proiect: ***Extindere front captare rețea alimentare cu apă***

Justificare	Rețeaua de alimentare cu apă necesită intervenții pentru modernizare și funcționare cât și extindere
Sursa de finanțare	Fonduri europene Fonduri guvernamentale Bugetul local
Obiectivele proiectului	• Modernizarea infrastructurii de alimentare cu apă • Funcționarea la standarde normale a rețelei • Îmbunătățirea nivelului de trai

Denumire proiect: ***Extindere rețea de canalizare și construire stație de epurare în comuna Sfântu Gheorghe***

Justificare	Rețeaua de canalizare nu este extinsă pe tot teritoriul comunei și nu dispunde de stație de epurare

Sursa de finanțare	Fonduri europene Fonduri guvernamentale Bugetul local
Obiectivele proiectului	• Extinderea rețelei de canalizare în toate satele comunei • Reducerea impactului negativ asupra mediului • Îmbunătățirea condițiilor de trai din comună

Denumire proiect: ***Construire rețea de alimentare cu gaze în comuna Sfântu Gheorghe***

Justificare	Comuna Sfântu Gheorghe nu are rețea de alimentare cu gaze a populației
Sursa de finanțare	Fonduri europene Fonduri guvernamentale Bugetul local
Obiectivele proiectului	• Îmbunătățirea condițiilor de trai din comună • Înființarea sistemului de alimentare cu gaze și racordarea populației și a instituțiilor publice

Denumire proiect: ***Modernizare străzi în comuna Sfântu Gheorghe***

Justificare	Străzile din satele componente ale comunei nu sunt în totalitate asfaltate

Sursa de finanțare	Fonduri europene Fonduri guvernamentale Bugetul local
Obiectivele proiectului	• Îmbunătățirea condițiilor de trai din comună • Modernizarea străzilor din comună prin asfaltare sau pietruire în funcție de prioritate

Denumire proiect: ***Modernizare drumuri de exploatare agricolă***

Justificare	Drumurile de exploatare agricolă necesită întreținere continuă
Sursa de finanțare	Fonduri europene Fonduri guvernamentale Bugetul local
Obiectivele proiectului	• Modernizarea infrastructurii de transport • Creșterea accesibilității către culturile agricole

Denumire proiect: ***Construire grădiniță în satul Sfântu Gheorghe***

Justificare	Construirea unei grădinițe reprezintă o necesitate în comuna Sfântu Gheorghe

Sursa de finanțare	Fonduri europene Fonduri guvernamentale Bugetul local
Obiectivele proiectului	• Modernizarea infrastructurii educaționale • Construirea unei grădinițe în satul Sfântu Gheorghe cu toate dotările necesare

Denumire proiect: ***Modernizarea rețelei de iluminat public***

Justificare	Rețeaua de iluminat public necesită modernizare și întreținere continuă în vederea eficientizării
Sursa de finanțare	Fonduri europene Fonduri guvernamentale Bugetul local
Obiectivele proiectului	• Dotarea rețelei de iluminat public cu lămpi led • Eficientizarea consumului de energie

Denumire proiect: ***Modernizarea și reabilitare unităților de învățământ***

Justificare	Unitățile de învățământ necesită reabilitare și modernizare permanentă în vederea asigurării unei infrastructurii optime

Sursa de finanțare	Fonduri europene Fonduri guvernamentale Bugetul local
Obiectivele proiectului	• Îmbunătățirea actului educațional • Dotarea unităților de învățământ cu mobilier și materiale didactice specifice

Denumire proiect: ***Construire sală de sport multifuncțională***

Justificare	Comuna Sfântu Gheorghe nu dispune de o sală de sport multifuncțională
Sursa de finanțare	Fonduri europene Fonduri guvernamentale Bugetul local
Obiectivele proiectului	• Îmbunătățirea infrastructurii educaționale • Construirea și dotarea unei săli de sport cu mobilier și echipamente specifice • Încurajarea sportului în rândul tinerilor

Denumire proiect: ***Amenajare locuri de joacă și spații verzi***

Justificare	Locurile de joacă și spațiile verzi nu sunt suficiente

Sursa de finanțare	Fonduri europene Fonduri guvernamentale Bugetul local
Obiectivele proiectului	• Creșterea calității vieții în comună • Sistematizarea teritoriului

Denumire proiect: ***Formarea profesională continuă a funcționarilor publici și a consilierilor locali***

Justificare	Funcționarii publici au dreptul și obligația să își îmbunătățească nivelul de pregătire profesională
Sursa de finanțare	Fonduri europene Fonduri guvernamentale Bugetul local
Obiectivele proiectului	• Îmbunătățirea capacității administrative

Denumire proiect: ***Modernizarea centrului de zi pentru copiii defavorizați „Viitorul"***

Justificare	În vederea dezvoltării incluziunii sociale și a gradului de educație din localitate, este necesară modernizarea centrului

Sursa de finanțare	Fonduri europene Fonduri guvernamentale Bugetul local
Obiectivele proiectului	• Modernizarea centrului cu mobilier și echipamente specifice • Asigurarea unei mese pe zi a copiilor • Derularea de activități cu scop educativ

Denumire proiect: ***Realizarea unui parc fotovoltaic pentru producerea de energie***

Justificare	Diversificarea si dezvoltarea sistemului energetic de la nivelul comunei Sfântu Gheorghe
Sursa de finanțare	Fonduri europene Fonduri guvernamentale Investitori privați Parteneriat public - privat
Obiectivele proiectului	• Folosirea resurselor regenerabile • Surse suplimentare de venit pentru bugetul local • Diversificarea economiei

Denumire proiect: ***Amenajare trotuare în comuna Sfântu Gheorghe***

Justificare	Trotuarele din comună necesită amenajare sau reamenajare

Sursa de finanțare	Fonduri europene Fonduri guvernamentale Bugetul local
Obiectivele proiectului	• Creșterea calității vieții locuitorilor • Sistematizarea teritoriului

Denumire proiect: ***Reabilitarea continuă și implementarea de tehnici de conservare a monumentelor istorice din comuna Sfântu Gheorghe***

Justificare	Monumentele istorice necesită reabilitare specifică și tehnici de conservare dedicate
Sursa de finanțare	Fonduri europene Fonduri guvernamentale Bugetul local
Obiectivele proiectului	• Reabilitarea și conservarea monumentelor • Păstrarea identității culturale

Denumire proiect: ***Dezvoltarea serviciilor de asistență și protecție socială pentru categoriile vulnerabile.***

Justificare	Sprijinirea categoriilor defavorizate : minori, vârstnici, persoane cu dizabilități, șomeri.
Sursa de finanțare	Fonduri europene Fonduri guvernamentale Bugetul local
Obiectivele proiectului	• Creșterea calității vieții • Incluziunea socială • Egalitatea de șanse

Denumire proiect: ***Modernizare și dotare a așezămintelor culturale din comuna Sfântu Gheorghe***

Justificare	Adaptarea la condițiile actuale în ceea ce privește construcția în sine cât și dotările căminelor culturale
Sursa de finanțare	Fonduri europene Fonduri guvernamentale Bugetul local
Obiectivele proiectului	• Modernizarea caminelor culturale din comună • Dotarea căminelor cu mobilier și echipamente specifice

Denumire proiect: ***Amenajarea/Implementarea unui sistem de supraveghere video extins la nivel local***

Justificare	Supravegherea video este necesară în vederea creșterii siguranței publice
Sursa de finanțare	Fonduri europene Fonduri guvernamentale Bugetul local
Obiectivele proiectului	• Amenajarea unui sistem video complet • Creșterea siguranței publice

Denumire proiect: ***Digitalizare și îmbunătățire infrastructură IT&Comunicații pentru administrația publică și cetățeni***

Justificare	Nevoia de echipamente, softuri dedicate, aplicații și rețele pentru îmbunătățirea serviciilor publice și a relației cu cetățenii
Sursa de finanțare	Fonduri europene Fonduri guvernamentale Bugetul local
Obiectivele proiectului	• Îmbunătățirea capacității administrative • Dotarea cu echipament IT&C • Achiziția și implementarea de softuri și aplicații necesare desfășurării activității și îmbunătățirii relației cetățenilor cu primăria

Denumire proiect: ***Dotarea serviciului de salubrizare în vederea transportului materialelor reciclabile și a colectării selective***

Justificare	Creșterea standardelor de calitate privind protecția mediului și managementul deșeurilor
Sursa de finanțare	Fonduri europene Fonduri guvernamentale Bugetul local
Obiectivele proiectului	• Achiziționare autogunoieră • Achiziționare autocarosată • Colectarea selectivă a deșeurilor • Reciclarea deșeurilor

Denumire proiect: ***Construire și dotare cămin pentru persoane cu AVC (accident vascular cerebral)***

Justificare	Protecția socială și medicală a persoanelor cu AVC
Sursa de finanțare	Fonduri europene Fonduri guvernamentale Bugetul local
Obiectivele proiectului	• Construcția unui cămin pentru persoanele cu AVC • Dotarea corespunzătoare a centrului cu aparatură și mobilier specific

Denumire proiect: ***Amenajare bază sportivă multifuncțională în satul Sfântu Gheorghe***

Justificare	Satul Sfântu Gheorghe necesită amenajarea unei baze sportive multifuncționale conform standardelor actuale
Sursa de finanțare	Fonduri europene Fonduri guvernamentale Bugetul local
Obiectivele proiectului	• Amenajare bază sportivă • Dotarea bazei sportive cu anexe, echipamente și mobilier specific • Promovarea sportului în rândul tinerilor

Denumire proiect: ***Realizarea unui adăpost pentru câinii fără stăpân***

Justificare	Câinii fără stăpân reprezintă o problemă a comunității
Sursa de finanțare	Fonduri europene Fonduri guvernamentale Bugetul local Parteneriat: public-privat, interinstituțional
Obiectivele proiectului	• Amenajarea unui adăpost pentru câini • Dotarea corespunzătoare a adăpostului

Capitolul IX – Concluzii

Realizarea acestui document strategic permite comunității din comuna Sfântu Gheorghe conștientizarea situației actuale, riscurile care pot apărea în viitor cât și oportunitățile de care poate beneficia.

Strategia de dezvoltare locală 2021 – 2027 va folosi drept suport pentru dezvoltarea durabilă a comunei Sfântu Gheorghe care vizează creșterea calității vieții pentru toți cetățenii.

Dezvoltarea comunei nu reprezintă o sarcină doar pentru autoritatea publică locală ci ține și de implicarea activă a comunității. Autoritatea locală trebuie să își asume rolul de coordonator al procesului de transformare, eliminând riscurile și fructificând oportunitățile.

Implementarea Strategiei se va derula pe etape care vor fi organizate în funcţie de resursele existente la momentul respectiv şi de prioritățile locale. Validarea Strategiei se realizează prin participarea cetăţenilor la deciziile administrative, aceasta având un caracter continuu.

În concluzie, strategia de dezvoltare locală este un document de planificare a dezvoltării comunei Sfântu Gheorghe ce are la bază un proces circular și continuu pe toată perioada implementării sale ce analizează obiectiv situația actuală și stabilește direcțiile de dezvoltare pe care comunitatea locală ar trebui să le urmărească pentru o dezvoltare armonioasă din punct de vedere socio-economic.

BIBLIOGRAFIE

1. Primaria Sfântu Gheorghe (https://sfintugheorghe.ro/)
2. Consiliul Județean Ialomița (http://cjialomita.ro/)
3. Institutul National de Statistică – Tempo Online (http://statistici.insse.ro:8077/tempo-online/#/pages/tables/insse-table)
4. Comisia Europeană - https://ec.europa.eu/
5. Consiliul Europei - https://www.consilium.europa.eu/
6. Ministerul Fondurilor - http://mfe.gov.ro/
7. Autoritatea pentru digitalizarea României, www.adr.gov.ro