

ROMANIA
JUDEȚUL BACĂU
CONSILIUL LOCAL AL COMUNEI CĂIUȚI

HOTĂRÂRE

**privind aprobarea dobândirii dreptului de proprietate publică a comunei
Căiuți, județul Bacău asupra unor bunuri imobile**

**Consiliul local al comunei CĂIUȚI, județul Bacău, întrunit în ședința ordinară din
data de 20 noiembrie 2019,**

Având în vedere:

- referatul compartimentului de specialitate înregistrat sub nr. 12084/19.11.2019;
- referatul de aprobare a proiectului de hotărâre întocmit de primarul comunei în calitate de inițiator, înregistrat sub nr. 12085/19.11.2019;
- Legea nr. 287/2009 privind Codul Civil, republicată, cu modificările și completările ulterioare;
- Legea nr.7/1996 a cadastrului și a publicității imobiliare, cu modificările și completările ulterioare;
- raportul compartimentului de specialitate nr. 12092/19.11.2019;
- Avizele favorabile al comisiilor constituite pe domenii de specialitate în cadrul Consiliului local Căiuți nr. 12124/2019 nr. 12125/2019 și nr.12126/2019 ;

În baza prevederilor art.129, alin.1, **art. 286, alin.1 și alin.4**; în temeiul **art. 139, alin.2**; art. 196, alin. 1, lit. a, art.197 din OUG nr. 57/2019 privind Codul Administrativ

HOTĂRĂȘTE :

Art.1. Se aprobă dobândirea dreptului de proprietate publică a comunei Căiuți, județul Bacău, asupra bunurilor imobile, identificate conform anexei nr.1, care face parte integrantă din prezenta hotărâre.

Art.2. Bunurile imobile prevăzute în anexa nr.1 se însușesc și se declară bunuri de uz și interes public local.

Art.3. Planurile de amplasament și delimitare a imobilelor prevăzute în anexa nr.1 se regăsesc în anexele 2-4 și fac parte integrantă din prezenta hotărâre.

Art.4. După intabularea dreptului de proprietate la Oficiul de Cadastru și Publicitate Imobiliară, primarul comunei, prin aparatul de specialitate va actualiza inventarul bunurilor care alcătuiesc domeniul public al comunei Căiuți, conform art. 289 din O.U.G. nr. 57 din 03 iulie 2019 privind Codul administrativ.

Art.5. Prezenta hotărâre va fi comunicată instituției Prefecturii județului Bacău, primarului comunei Căiuți, Compartimentului Urbanism și va fi adusă la cunoștință publică, conform legii.

Președinte de ședință,
Durlan Iulian



Contrasemnează,
Secretar general,
Căpățînă Ramona

Hotărârea nr. 91/20.11.2019

Nr. consilieri locali	15	Nr. consilieri locali prezenți	14	Voturi „pentru”	14	Voturi „împotrivă”	0	Voturi „abținere”	0
-----------------------	----	--------------------------------	----	-----------------	----	--------------------	---	-------------------	---

CONSILIUL LOCAL CĂIUȚI

ANEXA NR.1
LA HOTĂRÂREA NR. 91.../20.11.2019

BUNURI IMOBILE CARE INTRĂ ÎN DOMENIUL PUBLIC AL COMUNEI,
DECLARATE DE UZ ȘI INTERES PUBLIC LOCAL

Nr. Crt.	Denumirea bunului	Elemente de identificare	Anul dobândirii sau al dării în folosință	Situația juridică a imobilului
0	2	3	4	
1	Strada Aluniș	Situată în intravilanul satului Vrânceni, comuna Căiuți din strada Ștefan Cel Mare până în strada Școlii. Uliță cu îmbrăcăminte din pământ și balast, cu suprafața de 1446 m.p. și lungimea de 293 m.l.	2019	Domeniul public al comunei conform Hotărârii Consiliului local nr. 91.../2019 O.G. nr. 43/1997
2	Strada Doinei	Situată în intravilanul satului Vrânceni, comuna Căiuți, din strada Ștefan Cel Mare până în strada Școlii. Uliță cu îmbrăcăminte din pământ și balast, cu suprafața de 5069 m.p și lungimea de 583 m.l.	2019	Domeniul public al comunei conform Hotărârii Consiliului local nr. 91.../2019 O.G. nr. 43/1997
3	Strada Luncii	Situată atât în intravilanul cât și extravilanul satului Heltiu, comuna Căiuți, din strada Cuvioasa Parascheva până la limita de extravilan. Uliță cu îmbrăcăminte din pământ și balast, cu suprafața totală de 976 m.p., din care 642 m.p. în intravilan și 334 m.p. în extravilan, cu lungimea totală de 170 m.l.	2019	Domeniul public al comunei conform Hotărârii Consiliului local nr. 91.../2019 O.G. nr. 43/1997

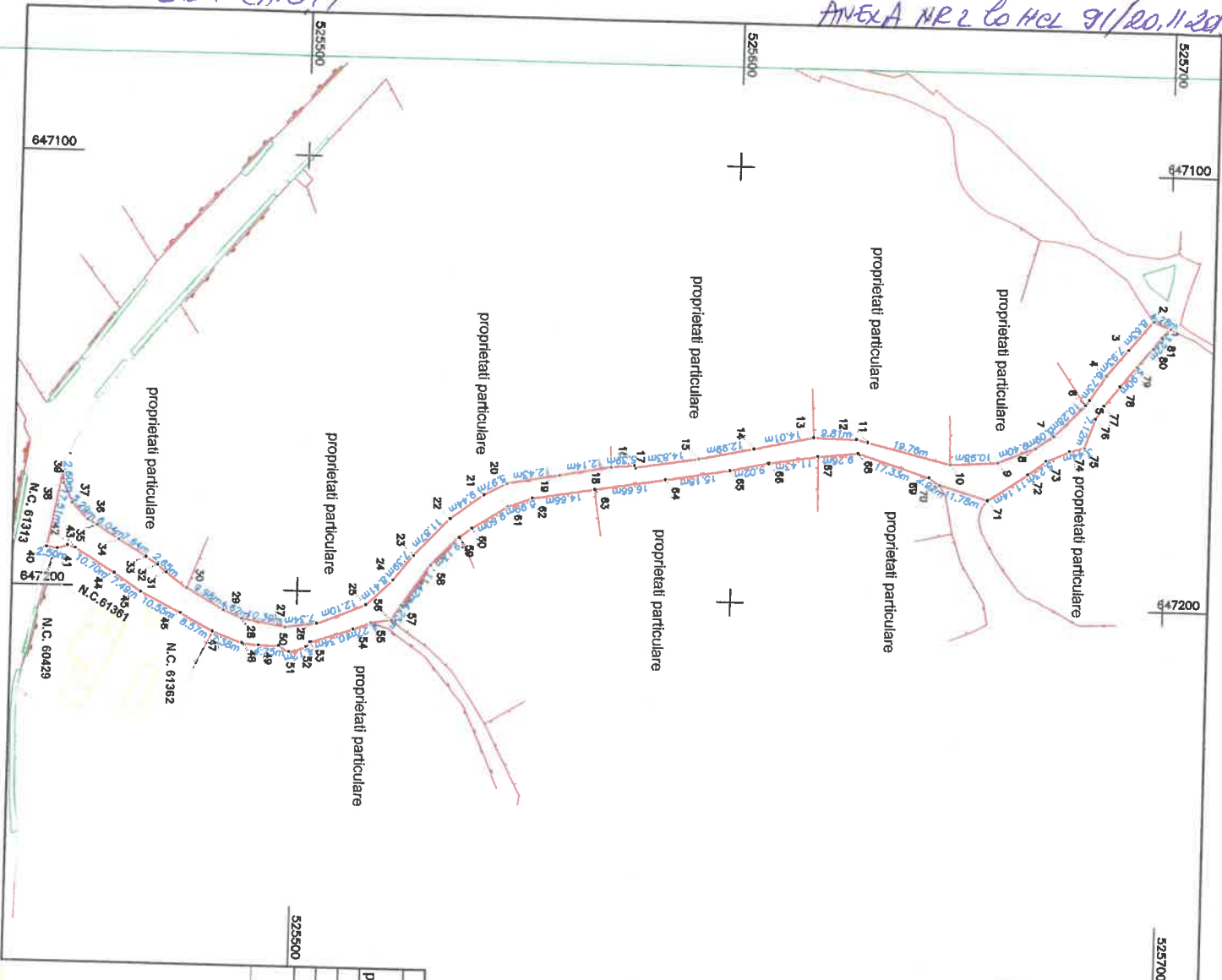
Președinte de ședință,
Durjan Iulian



Contrasemnează,
Secretar general,
Căpățînă Ramona

C.L. CAIUTI

ANEXA NR 2 Co HCL 91/20.11.2019



Plan de amplasament si delimitare a imobilului

Scara 1:1000

Anexa 1.35

Nr. cadastral	Suprafata masurata a imobilului (mp)	Adresa imobilului
1446		Intravilan, sat Vrancea, com. Caluti, jud. Bacau
Nr. Carte Funciara	Unitate Administrativ Teritoriala (UAT)	str. Alunis
	Caluti	

Nr. parcela	Categorie de folosinta	Suprafata (mp)	Mentii
1	DR	1446	IMTRAVILAN
Total		1446	Lungime: 293 m, Latime medie: 4,94 m

A. Date referitoare la teren

647300 647400

PRESEDINTE DE SEDINTA,
DURLIAN IULIAN

CONTRASEMNEAZA,
SECRETAR
CAPATITZA RAYOMA



Confirm executarea masuratorilor la teren, corectitudinea întocmirii documentatiei cadastrale si corespondenta acesteia cu realitatea din teren

Executant: S.C. HELMERT S.R.L.

Inspector

Confirm introducerea imobilului in baza de date integrata si atribuirea numarului cadastral

Semnatura si parafă

Semnatura si stampila

Stampila BCPi

Data: 26.09.2019

Data

C.L. CAIUTI

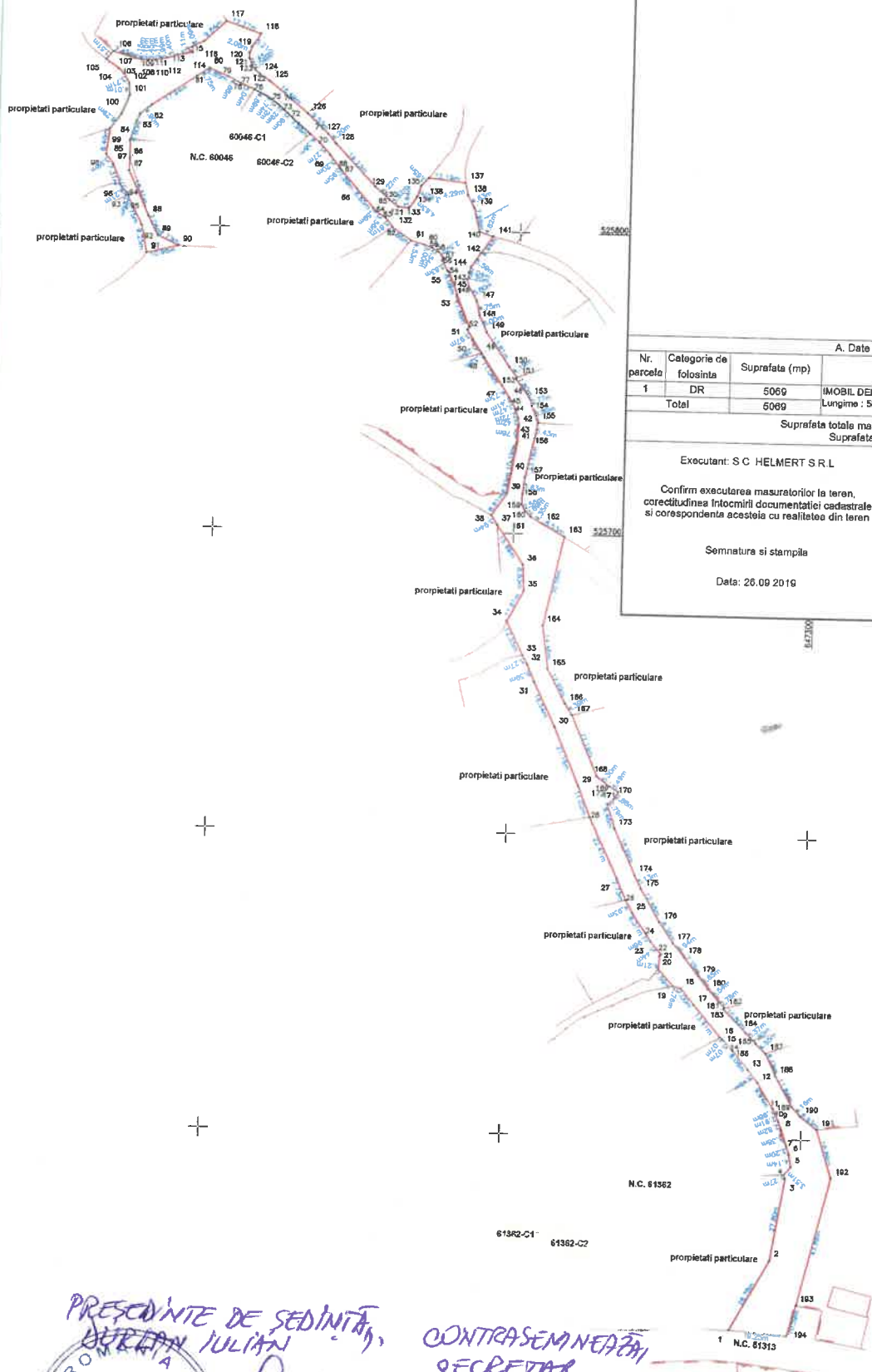
ANEXA 3 la HCL nr. 91 / 20.11.2019.

Anexa 1 35

Plan de amplasament si delimitare a imobilului

Scara 1:1000

Nr. cadastral	Suprafata masurata a imobilului (mp)	Adresa imobilului
5069		Intravilan, sat Vranceni, com. Caiuti, jud. Bacau
Nr. Carte Funciara	Unitate Administrativ Teritoriala (UAT)	
	Caiuti	



A. Date referitoare la teren			
Nr. parcela	Categorie de folosinta	Suprafata (mp)	Mentii
1	DR	5069	IMOBIL DELIMITAT DE GARDURI DIN DIFERITE MATERIALE
		5069	Lungime : 583 m, Latime media: 8.69 m
Suprafata totala masurata a imobilului = 5069 mp Suprafata din act = 5069 mp			
Executant: S C HELMERT S R L		Inspector	
Confirm executarea masuratorilor la teren, corectitudinea Intocmirii documentatiei cadastrale si corespondenta acestora cu realitatea din teren		Confirm introducerea imobilului in baza de date integrata si atribuirea numarului cadastral	
Semnatura si stampila		Semnatura si parea	
Data: 26.09 2019		Data: ...	
		Stampila BCPI	

PRESENTE DE SEDINTA
JURIAN IULIAN
 ROMANIA
 CONSILIUL LOCAL
 JUDEȚUL BACĂU - COM. CAIUTI

CONTRASEMNEAZĂ
 SECRETAR,
 CĂPĂȚÎNĂ RAMONA

525400

525500

Plan de amplasament si delimitare a imobilului

Scara 1:500

Anexa 1.35

Nr. cadastral	Suprafata masurata a imobilului (mp)	Adresa imobilului
976	642	Intravilan, sat Heliu, com. Caiuti, Jud. Bacau
Nr. Cartea Funciara	Unitate Administrativ Teritoriala (UAT)	
	Caiuti	
A. Date referitoare la teren		
Nr. parcele	Categorie de folosinta	Suprafata (mp)
1	DR	642
2	DR	334
Total		976

Suprafata totala masurata a imobilului = 976 mp
Suprafata din act = 976 mp

Executant: S.C. HELMERT S.R.L.
Confirm executarea masuratorilor la teren, corectitudinea intocmirii documentatiei cadastrale si corespondenta acesteia cu realitatea din teren

Semnatura si stampila

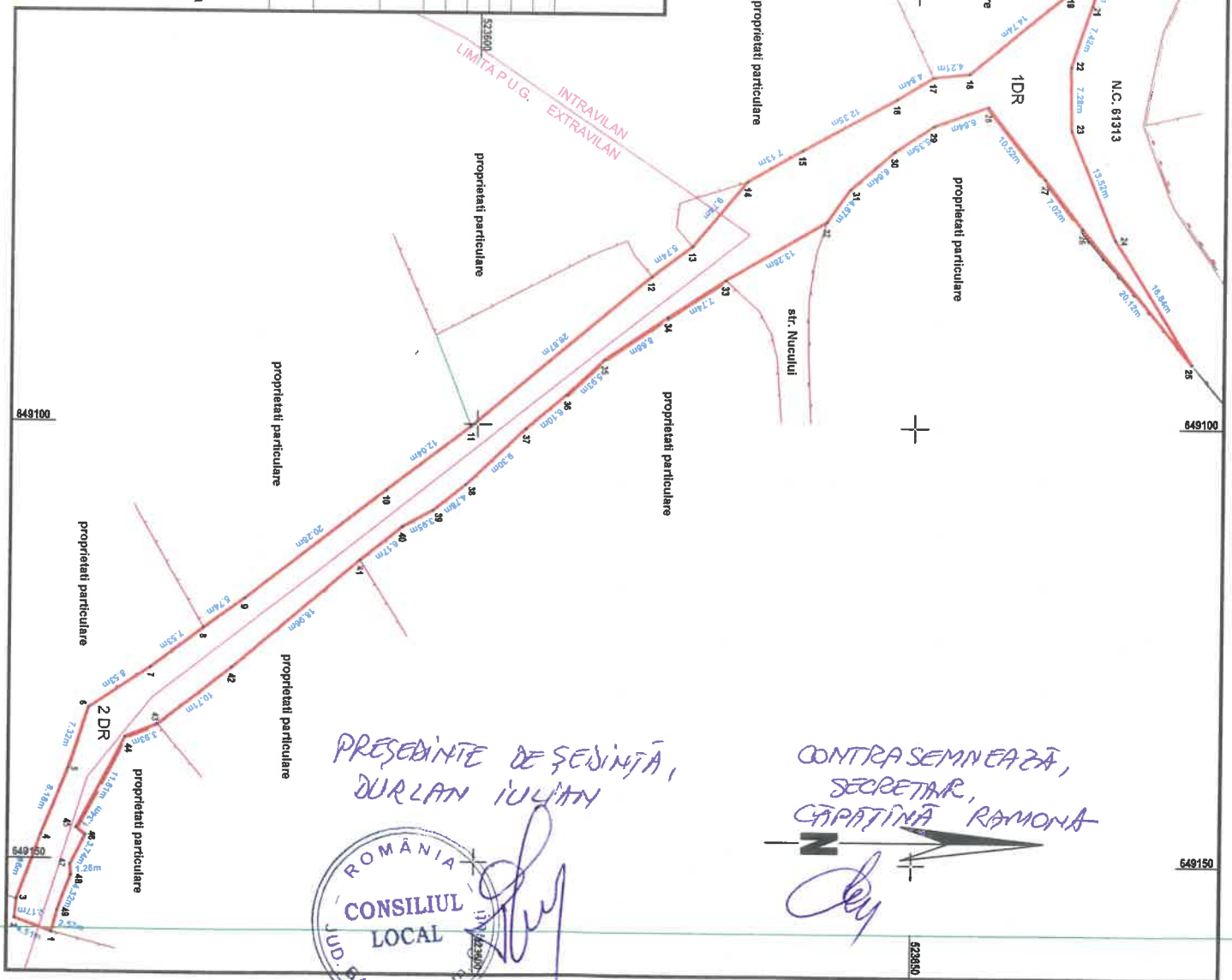
Data: 26.09.2019

Inspector
Confirm introducerea imobilului in baza de date integrata si atribuirea numarului cadastral

Semnatura si parafă

Stampila BCFI

Data



CONTRA SEMNEAZĂ,
SECRETAR,
CĂPĂȚINĂ RAMONA